

TAJUK PROJEK:

PROJEK PENYEDIAAN POINT OF PRESENCE (POP) FASA 2 HAB INFRASTRUKTUR GENTIAN OPTIK BERHAMPIRAN DENGAN SEKOLAH, PREMIS KERAJAAN DAN KOMUNITI SEKITARNYA OLEH KEMENTERIAN KOMUNIKASI (ZON UTARA – PERAK & KEDAH) SERAHAN DOKUMEN LENGKAP BAGI PERMOHONAN KELULUSAN IZIN LALU (ABA6029-SEKOLAH KEBANGSAAN JELAI)

LAPORAN LAWATAN TAPAK AWALAN

**KORIDOR
UTILITI**
DARUL RIDZUAN



NO. RUJUKAN FAIL:	KUDR/KACP/A/01/25/0077
TARIKH LAWATAN:	27 FEBRUARI 2025
DISEDIAKAN OLEH:	SYAZWANI BINTI NORHISAM

LOKASI PROJEK (GOOGLE MAPS) :-

Koordinat Mula: 5.012522,100.811138

Koordinat Akhir: 4.996179,100.806898





Jumlah Jarak:4194 meter

RINGKASAN LALUAN :-

No.	Nama Laluan	Pihak Berkuasa	Jarak (m)
1.	JALAN ULU SEPETANG - REDANG PANJANG	JKR LMS	3754m
2.	LORONG DAMAI	MPT	440m
3.			
4.			
5.			
6.			
Jumlah Jarak:			4194 m

RINGKASAN LAPORAN :-

Kaedah Cadangan	Jarak, m	Kedalaman, m	Unit	
Horizontal Directional Drilling (HDD)	1450	4.0	Meter	
Pipe Jacking			Meter	
Open Cut Trenching (Carriage Way)			Meter	
Open Cut Trenching (Grass Verge Way)	18	1.5	Meter	
Cable-Pulling			Meter	
Poles	2726	1.5	Meter	
Jumlah Jarak :		4194	Meter	
Bilangan Pit/ Manhole	Kuantiti		Unit	
Cadangan Manhole (Telekomunikasi)	9		Nos	
Cadangan Pit HDD			Nos	
Cadangan Pit Pipe Jacking			Nos	
Cadangan Penanaman Tiang	69		Nos	
Cadangan Saiz Penggalian (Kawasan Open Cut)	Panjang, m	Lebar, m	Kedalaman, m	Unit, m ³
Carriage Way Open Cut Trenching				
Grass Verge Way Open Cut Trenching	2	0.6	1.5	1.8
Cadangan Pit HDD	1.0	1.0	4.0	4.0
Cadangan Penanaman Tiang	2726	0.6	1.5	
Cadangan Detail Manhole (Telekomunikasi)	Jenis		Nos	
Manhole				
Kelulusan Majlis Tempatan & Pihak Berkuasa	Pihak Berkuasa		Jarak	Unit, m
Jabatan Kerja Raya (JKR)	JKR LMS		3754	Meter
Pihak Berkuasa Tempatan (PBT)	MPT		440	Meter
Pejabat Daerah (PD)				Meter
Jabatan Pengairan Dan Saliran (JPS)				Meter
Nota Tambahan: -				

Disediakan:	Disemak:
	
Nama: Syazwani Binti Norhisam Jawatan: Pegawai Koridor Daerah Tarikh: 25/03/2025	Nama: Kamarul Azian Bin Kamaruzaman Jawatan: Pengurus Operasi Tarikh: 25/03/2025

GAMBAR DI TAPAK PROJEK:-




KOORDINAT MULA: CADANGAN MANHOLE PERTAMA



CADANGAN LALUAN HDD



CADANGAN LALUAN PENANAMAN TIANG



CADANGAN LALUAN PENANAMAN TIANG



CADANGAN LALUAN HDD



CADANGAN LALUAN PENANAMAN TIANG



CADANGAN LALUAN PENANAMAN TIANG – KOORDINAT AKHIR