

TAJUK PROJEK:

PROJEK PENYEDIAAN POINT OF PRESENCE (POP) FASA 2 HAB INFRASTUKTUR GENTIAN OPTIK BERHAMPIRAN DENGAN SEKOLAH, PREMIS KERAJAAN DAN KOMUNITI SEKITARNYA OLEH KEMENTERIAN KOMUNIKASI (ZON UTARA – PERAK & KEDAH) SERAHAN DOKUMEN LENGKAP BAGI PERMOHONAN KELULUSAN IZIN LALU (AEA6053 – SEKOLAH MENENGAH KEBANGSAAN DATO' WAN AHMAD RASDI – TAIPING)

LAPORAN LAWATAN TAPAK AWALAN

**KORIDOR
UTILITI**
DARUL RIDZUAN

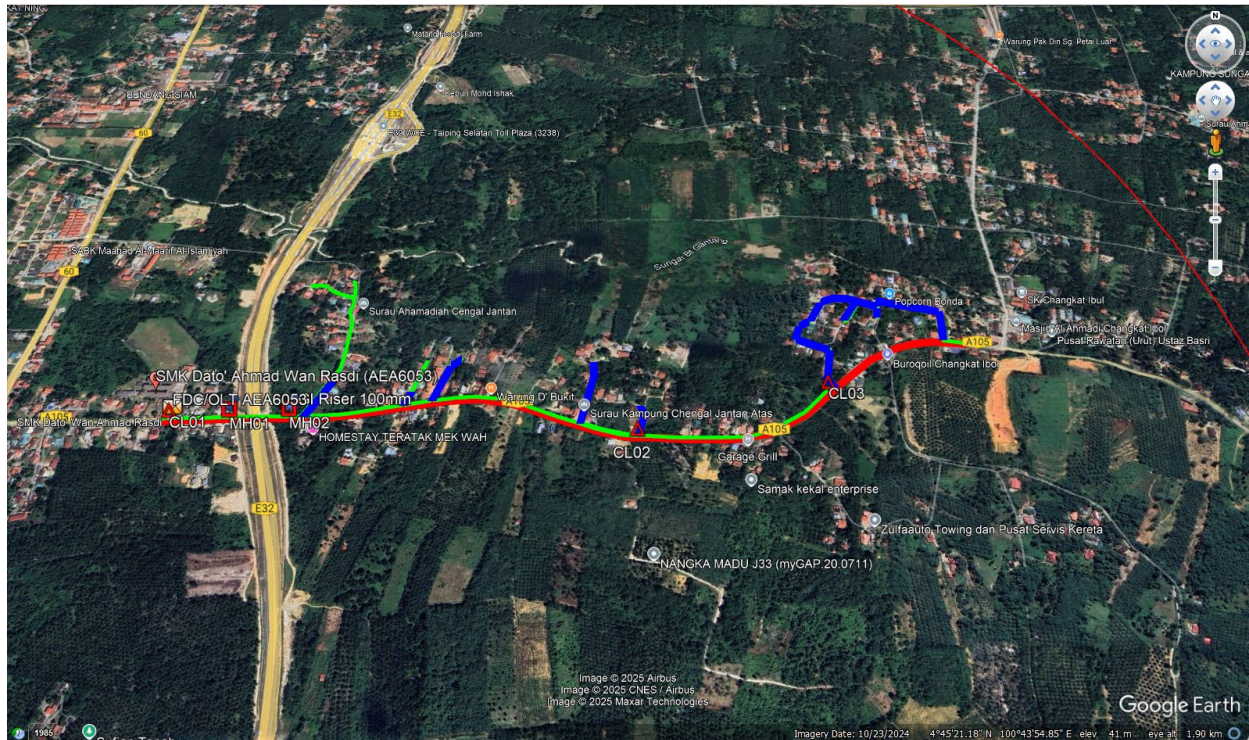


NO. RUJUKAN FAIL:	KUDR/KACP/A/10/24/0080
TARIKH LAWATAN:	22 OKTOBER 2024
DISEDIAKAN OLEH:	SYAZWANI BINTI NORHISAM

LOKASI PROJEK (GOOGLE MAPS) :-

Koordinat Mula: 4.757923, 100.723843

Koordinat Akhir: 4.759853, 100.739901





Jumlah Jarak: 3598 meter

RINGKASAN LALUAN :-

No.	Nama Laluan	Pihak Berkuasa	Jarak (m)
1.	JALAN CHANGKAT JERING	JKR LMS	1392
2.	JALAN KAMPUNG CHENGAL JANTAN	PDT LMS	2206
3.			
4.			
5.			
6.			
Jumlah Jarak:			3598m

RINGKASAN LAPORAN :-

Kaedah Cadangan	Jarak, m	Kedalaman, m	Unit	
Horizontal Directional Drilling (HDD)	125	4.0	Meter	
Pipe Jacking			Meter	
Open Cut Trenching (Carriage Way)			Meter	
Open Cut Trenching (Grass Verge Way)			Meter	
Cable-Pulling			Meter	
Poles	3473	1.5	Pcs	
Jumlah Jarak :		3598	Meter	
Bilangan Pit/ Manhole		Kuantiti	Unit	
Cadangan Manhole (Telekomunikasi)		2	Nos	
Cadangan Pit HDD			Nos	
Cadangan Pit Pipe Jacking			Nos	
Cadangan Saiz Penggalian (Kawasan Open Cut)	Panjang, m	Lebar, m	Kedalaman, m	Unit, m ³
Carriage Way Open Cut Trenching				
Grass Verge Way Open Cut Trenching				
Cadangan Pit HDD	1.0	1.0	4.0	4.04
Cadangan Penanaman Tiang	80	0.6	1.5	
Cadangan Detail Manhole (Telekomunikasi)	Jenis		Nos	
Manhole	JB30		3	
Kelulusan Majlis Tempatan & Pihak Berkuasa	Pihak Berkuasa		Jarak	Unit, m
Jabatan Kerja Raya (JKR)	JKR LMS		1392	Meter
Pihak Berkuasa Tempatan (PBT)				Meter
Pejabat Daerah (PD)	PDT LMS		2206	Meter
Jabatan Pengairan Dan Saliran (JPS)				Meter
Nota Tambahan: -				

<u>Disediakan:</u>	<u>Disemak:</u>
	
Nama: Syazwani Binti Norhisam Jawatan: Pegawai Koridor Daerah Tarikh: 28/01/2025	Nama: Kamarul Azian Bin Kamaruzaman Jawatan: Pengurus Operasi Tarikh: 28/01/2025

GAMBAR DI TAPAK PROJEK:-



CADANGAN HDD – KOORDINAT MULA



LALUAN PENANAMAN TIANG – JALAN KAMPUNG CHENGAL JANTAN



LALUAN PENANAMAN TIANG – JALAN KG CHENGAL JANTAN



LALUAN PENANAMAN TIANG – KG CHENGAL JANTAN



LALUAN PENANAMAN TIANG – JALAN KG CHENGAL JANTAN



LALUAN PENANAMAN TIANG - A105



KOORDINAT AKHIR - JALAN A105