

**TAJUK PROJEK :**

CADANGAN MEMBINA 2 BLOK BANGUNAN KOMERSIL SATU TINGKAT DI ATAS LOT 351378, PERSIARAN ZARIB 3, TMN PINJI MEWAH, MUKIM HULU KINTA, DAERAH KINTA, PERAK DARUL RIDZUAN UNTUK TETUAN PASARAYA KU SDN BHD.

# LAPORAN LAWATAN TAPAK AWALAN

**KORIDOR  
UTILITI**  
DARUL RIDZUAN




<b>NO. RUJUKAN FAIL:</b>	<b>KUDR/IWK/B/08/24/0028</b>
<b>TARIKH LAWATAN:</b>	<b>16/08/2024</b>
<b>DISEDIAKAN OLEH:</b>	<b>MOHD SHAHRUL AZRI BIN MOHAMED NOR</b>

**LOKASI PROJEK (GOOGLE MAPS) :-**

Koordinat Mula : 4.53059,101.081711

Koordinat Akhir : 4.530605,101.081801






**JUMLAH JARAK :10 METER**

**RINGKASAN LALUAN :-**

No.	Nama Laluan	Pihak Berkuasa	Jarak (m)
1.	TMN PINJI MEWAH	MAJLIS BANDARAYA IPOH	10 Meter
<b>Jumlah Jarak:</b>			<b>10 Meter</b>

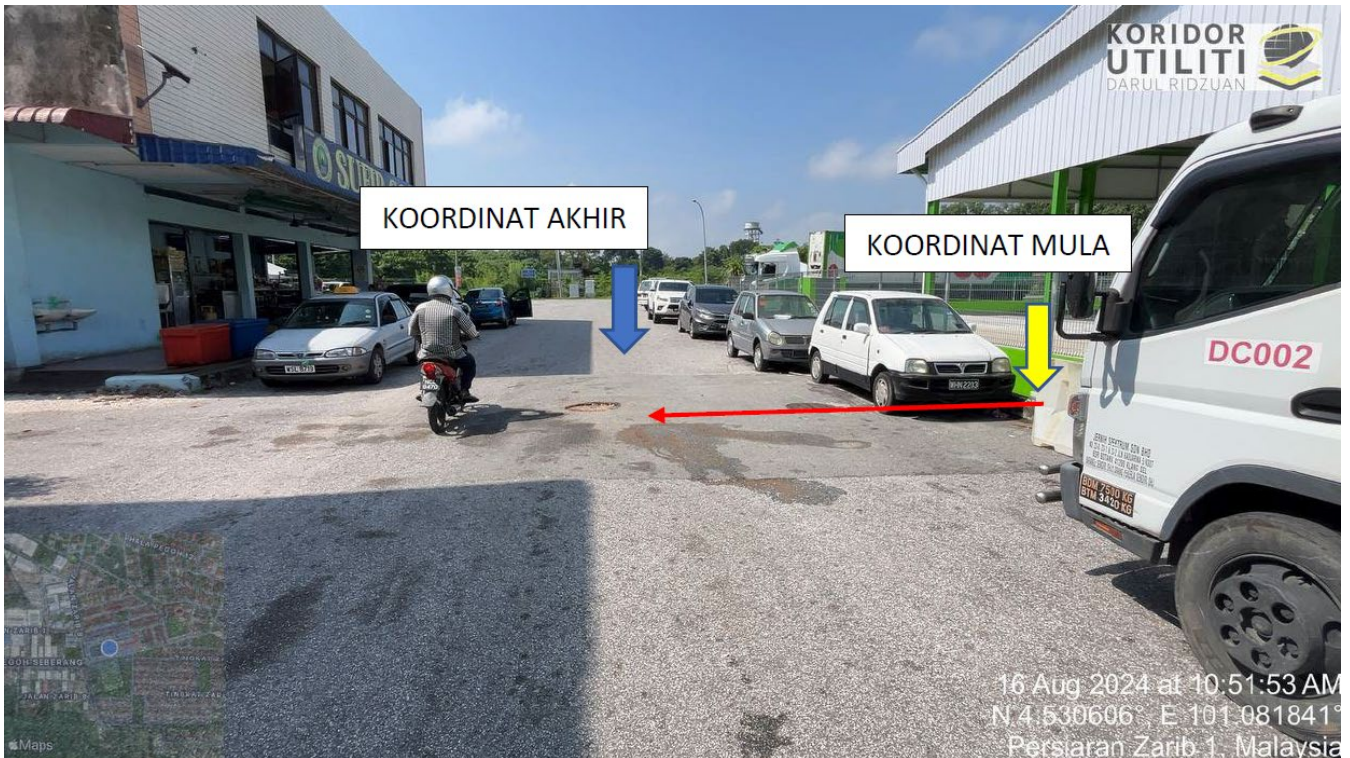
**RINGKASAN LAPORAN :-**

Kaedah Cadangan	Jarak, m	Kedalaman, m	Unit	
Horizontal Directional Drilling (HDD)			Meter	
Pipe Jacking			Meter	
Open Cut Trenching (Carriage Way)	10	2.5	Meter	
Open Cut Trenching (Grass Verge Way)			Meter	
	<b>Bil Tiang</b>	<b>Kedalaman, m</b>		
<b>PENANAMAN TIANG</b>				
<b>Jumlah Jarak :</b>		10	Meter	
<b>Bilangan Pit/ Manhole</b>		<b>Kuantiti</b>	<b>Unit</b>	
Cadangan Manhole (Telekomunikasi)			Nos	
Cadangan Pit HDD			Nos	
Cadangan Pit Pipe Jacking			Nos	
<b>Cadangan Saiz Penggalian (Kawasan Open Cut )</b>	<b>Panjang, m</b>	<b>Lebar, m</b>	<b>Kedalaman, m</b>	<b>Unit, m<sup>3</sup></b>
Carriage Way Open Cut Trenching	5	0.6	2.5	7.5
Grass Verge Way Open Cut Trenching				
Cadangan Pit HDD				
Cadangan Pit Pipe Jacking				
<b>Cadangan Detail Manhole (Telekomunikasi)</b>	<b>Jenis</b>		<b>Nos</b>	
Manhole				
<b>Kelulusan Majlis Tempatan &amp; Pihak Berkuasa</b>	<b>Pihak Berkuasa</b>	<b>Jarak</b>	<b>Unit, m</b>	
Jabatan Kerja Raya (JKR)			Meter	
Pihak Berkuasa Tempatan (PBT)	MAJLIS BANDARAYA IPOH	5	Meter	
Pejabat Daerah (PD)			Meter	
Jabatan Pengairan Dan Saliran (JPS)			Meter	
Lain-Lain / Tanah Persendirian		5	Meter	
<b>Nota Tambahan: -</b>				

Disediakan:	Disemak:	Disahkan:
 Nama: Mohd Shahrul Azri Bin Mohamed Nor Jawatan: Pegawai Koridor Daerah Tarikh: 19/08/2024	 Nama: En Kamarul Azian Jawatan: Pengurus Operasi Tarikh: 19/08/2024	 Nama: Ir Ahmad Afiq Bin Abu Kasim Jawatan: Jurutera Profesional No Sijil: 2422-010000-C121544 Tarikh: 19/08/2024

**GAMBAR DI TAPAK PROJEK :-**

**KOORDINAT MULA: 4.53059, 101.081711**



**KOORDINAT AKHIR: 4.530605, 101.081801**

**NAMA JALAN : TMN PINJI MEWAH**