

TAJUK PROJEK:

PROJEK PENYEDIAAN POINT OF PRESENCE (POP) FASA 2 HAB INFRASTRUKTUR GENTIAN OPTIK BERHAMPIRAN DENGAN SEKOLAH, PREMIS KERAJAAN DAN KOMUNITI SEKITARNYA OLEH KEMENTERIAN KOMUNIKASI (ZON UTARA – PERAK & KEDAH) SERAHAN DOKUMEN LENGKAP BAGI PERMOHONAN KELULUSAN IZIN LALU ABA6027 - SEKOLAH KEBANGSAAN KAMPUNG YAMAN

LAPORAN LAWATAN TAPAK AWALAN

**KORIDOR
UTILITI**
DARUL RIDZUAN



NO. RUJUKAN FAIL:	KUDR/KACP/A/05/25/0396
TARIKH LAWATAN:	2/7/2025
DISEDIAKAN OLEH:	DANIEL NAUFAL BIN SYAHRIL IZHAM

LOKASI PROJEK (GOOGLE MAPS) :-

Koordinat Mula: 5.033427,100.789822

Koordinat Akhir: 5.03556,100.780041





Jumlah Jarak: 2637 meter

RINGKASAN LALUAN :-

No.	Nama Laluan	Pihak Berkuasa	Jarak (m)
1.	JALAN JELAI KAMPUNG MASJID (A113)	JKR LMS	83
2.	JALAN ULU SEPETANG – REDANG PANJANG (A5)	JKR LMS	1437
3.	JALAN KG TOK MYDEEN	PDT LMS	893
4.	TIADA NAMA JALAN	PDT LMS	172
5.	SUNGAI ARA	JPS LMS	52
6.			
Jumlah Jarak:			2637 meter

RINGKASAN LAPORAN :-

Kaedah Cadangan	Jarak, m	Kedalaman, m	Unit	
Horizontal Directional Drilling (HDD)	1543	4.0	Meter	
Open Cut Trenching (Grass Verge Way)	24	1.5	Meter	
Pipe Jacking			Meter	
Poles	1070	1.5	Meter	
Jumlah Jarak :		2637	Meter	
Bilangan Pit/ Manhole		Kuantiti	Unit	
Cadangan Manhole (Telekomunikasi)		13	Nos	
Cadangan Pit HDD			Nos	
Cadangan Pit Pipe Jacking			Nos	
Cadangan Penanaman Tiang		33	Nos	
Cadangan Saiz Penggalian (Kawasan Open Cut)	Panjang, m	Lebar, m	Kedalaman, m	Unit, m ³
Carriage Way Open Cut Trenching				
Grass Verge Way Open Cut Trenching	24	0.6	1.5	
Cadangan Pit HDD				
Cadangan Penanaman Tiang	1070	0.6	1.5	
Cadangan Detail Manhole (Telekomunikasi)	Jenis		Nos	
Manhole				
Kelulusan Majlis Tempatan & Pihak Berkuasa	Pihak Berkuasa		Jarak	Unit, m
Jabatan Kerja Raya (JKR)	JKR LMS		1520	Meter
Pihak Berkuasa Tempatan (PBT)				Meter
Pejabat Daerah (PD)	PDT LMS		1065	Meter
Jabatan Pengairan Dan Saliran (JPS)	JPS LMS		52	Meter
Nota Tambahan: -				

<u>Disediakan:</u>	<u>Disemak:</u>
	
Nama: Daniel Naufal Bin Syahril Izham Jawatan: Penolong Pegawai Koridor Daerah Tarikh: 2/7/2025	Nama: Kamarul Azian Bin Kamaruzaman Jawatan: Pengurus Operasi Tarikh: 2/7/2025



GAMBAR DI TAPAK PROJEK:-



CADANGAN HDD DI HADAPAN SK KAMPUNG YAMAN – JALAN JELAI KAMPUNG MASJID (A113)



CADANGAN HDD DAN MANHOLE 02



CADANGAN HDD DI JALAN ULU SEPETANG – REDANG PANJANG (A5)



CADANGAN PENANAMAN TIANG DI JALAN KG TOK MYDEEN (PDT)




CADANGAN PENANAMAN TIANG DI JALAN PDT



CADANGAN PENANAMAN TIANG DI JALAN PDT



CADANGAN PENANAMAN TIANG DI JALAN PDT



CADANGAN HDD MERENTANGI JALAN JKR



CADANGAN HDD DI JALAN JKR



CADANGAN HDD DI JALAN JKR