

TAJUK PROJEK:

**PROJEK PENYEDIAAN POINT OF PRESENCE (POP) FASA 2 HAB
INFRASTRUKTUR GENTIAN OPTIK BERHAMPIRAN DENGAN
SEKOLAH, PREMIS KERAJAAN DAN KOMUNITI SEKITARNYA
OLEH KEMENTERIAN KOMUNIKASI (ZON UTARA – PERAK &
KEDAH) SERAHAN DOKUMEN LENGKAP BAGI PERMOHONAN
KELULUSAN IZIN LALU ABA7008 - SEKOLAH KEBANGSAAN
LENGGONG**

**LAPORAN LAWATAN TAPAK
AWALAN**

**KORIDOR
UTILITI**
DARUL RIDZUAN



NO. RUJUKAN FAIL:	KUDR/KACP/A/01/25/0080
TARIKH LAWATAN:	04 FEBRUARI 2025
DISEDIAKAN OLEH:	ZULKIFLI BIN MAT ISA

LOKASI PROJEK (GOOGLE MAPS) :-

Koordinat Mula : 5.111753,100.970171

Koordinat Akhir : 5.114921,100.972303





Jumlah Jarak: 1691 METER


RINGKASAN LALUAN :-

No.	Nama Laluan	Pihak Berkuasa	Jarak (m)
1.	JALAN KAMPUNG LABIT A0165	JKR HULU PERAK	514M
2.	JALAN LENGGONG – GERIK	MD LENGGONG	423M
3.	JALAN HAJI MUHAMAD	PLB LENGGONG	221M
4.	JALAN LORONG ABADI	PLB LENGGONG	331M
5.			
Jumlah Jarak:			1691 meter

RINGKASAN LAPORAN:-

Kaedah Cadangan	Jarak, m	Kedalaman, m	Unit	
Horizontal Directional Drilling (HDD)			Meter	
Penanaman tiang	1691	0.6	Meter	
Open Cut Trenching (Carriage Way)			Meter	
Open Cut Trenching (Grass Verge Way)			Meter	
Jumlah Jarak :		1691 M	Meter	
Bilangan Pit/ Manhole		Kuantiti	Unit	
Cadangan Manhole (Telekomunikasi)			Nos	
Cadangan Pit HDD			Nos	
Cadangan Pit Pipe Jacking			Nos	
Cadangan Saiz Penggalian (Kawasan Open Cut)	Panjang, BATANG	Lebar, m	Kedalaman, m	Unit, m ³
Carriage Way Open Cut Trenching				
Grass Verge Way Open Cut Trenching				
Cadangan Pit HDD				
Cadangan penanaman tiang	58	0.6	1.5	
Cadangan Detail Manhole (Telekomunikasi)	Jenis		Nos	
Manhole				
Kelulusan Majlis Tempatan & Pihak Berkuasa	Pihak Berkuasa		Jarak	Unit, m
Jabatan Kerja Raya (JKR)	JKR HULU PERAK		541	Meter
Pihak Berkuasa Tempatan (PBT)	MD LENGGONG		423	Meter
Pejabat Daerah (PD)	PLB LENGGONG		648	Meter
Jabatan Pengairan Dan Saliran (JPS)				Meter
Lain-Lain / Tanah Persendirian				Meter
Nota Tambahan:				
Disediakan:			Disemak:	
 Nama: ZULKIFLI BIN MAT ISA Jawatan: Pegawai Koridor Daerah Tarikh: 04/02/2025			 Nama: En Kamarul Azian Jawatan: Pengurus Operasi Tarikh: 04/02/2025	

GAMBAR DI TAPAK PROJEK:-



LOKASI DI JALAN LENGGONG - GERIK




LOKASI DI JALAN LENGGONG - GERIK



LOKASI DI JALAN LENGGONG - GERIK



LOKASI DI JALAN LENGGONG - GERIK



LOKASI DI JALAN KAMPUNG LABIT




LOKASI DI JALAN KAMPUNG LABIT



LOKASI DI JALAN LORONG ABADI



LOKASI DI JALAN LORONG ABADI



LOKASI DI JALAN HAJI MAHMUD



LOKASI DI JALAN LENGGONG - GERIK