

**TAJUK PROJEK:**

PERMOHONAN PERMIT KOREKAN JALAN BAGI CADANGAN MEMBINA 191 UNIT RUMAH TERES SETINGKAT KOS SEDERHANA YANG MENGANDUNGI: 1) FASA 3A 120 UNIT DI ATAS PT 55129 KE PT 55248 2) FASA 3B 71 UNIT DI ATAS PT 55249 KE PT 55319 DI ATAS SEBAHAGIAN LOT 29187 & LOT 30271, MUKIM KAMPAR, DAERAH KAMPAR, PERAK DARUL RIDZUAN UNTUK TETUAN MAHA LAGUN SDN. BHD.

# LAPORAN LAWATAN TAPAK AWALAN

**KORIDOR  
UTILITI**  
DARUL RIDZUAN

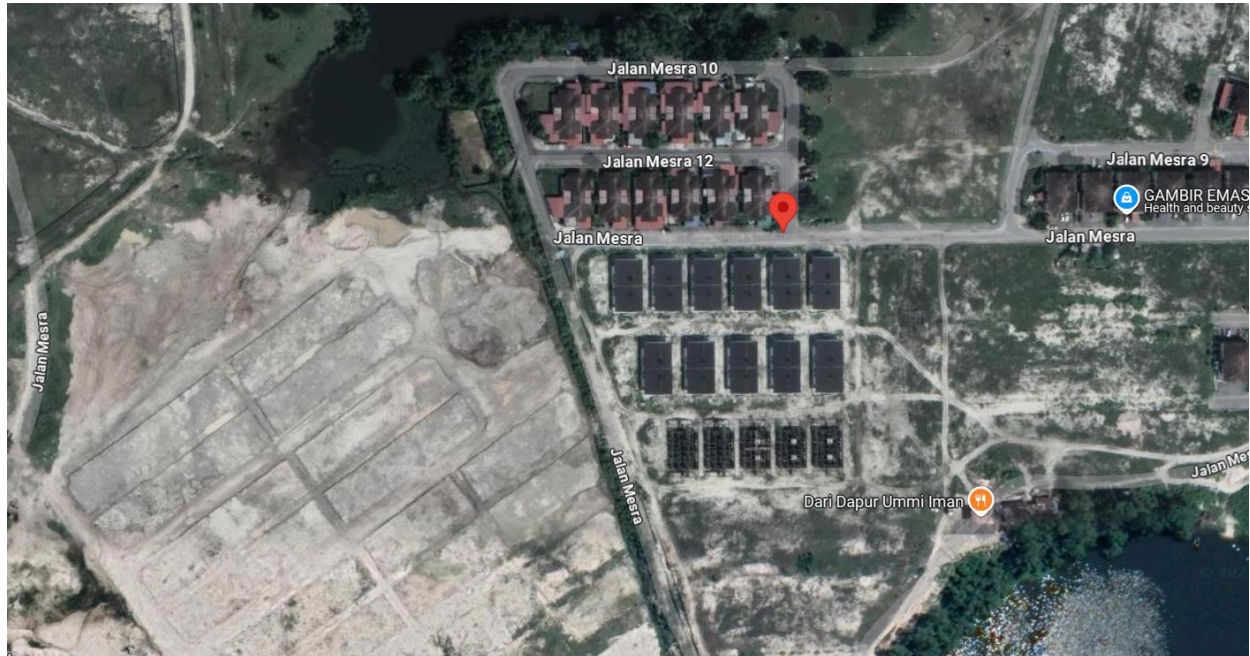


<b>NO. RUJUKAN FAIL:</b>	<b>KUDR/TNBB/B/01/25/0085</b>
<b>TARIKH LAWATAN:</b>	<b>6 FEBRUARI 2025</b>
<b>DISEDIAKAN OLEH:</b>	<b>SITI NOR AMANINA BINTI RAMLI</b>

**LOKASI PROJEK (GOOGLE MAPS) :-**

Koordinat Mula: **4.284326,101.137473**

Koordinat Akhir: **4.283697,101.136419**



**Jumlah Jarak: meter**



**(jarak berdasarkan PIL)**

**RINGKASAN LALUAN :-**

No.	Nama Laluan	Pihak Berkuasa	Jarak (m)
1.	Jalan Mesra	MDKpr	209 m
2.			
<b>Jumlah Jarak:</b>			<b>209 m</b>

**RINGKASAN LAPORAN:-**


<b>Kaedah Cadangan</b>	<b>Jarak, m</b>	<b>Kedalaman, m</b>	<b>Unit</b>		
Horizontal Directional Drilling (HDD)			Meter		
Pipe Jacking			Meter		
Open Cut Trenching (Carriage Way)	209	1.5	Meter		
Open Cut Trenching (Grass Verge Way)			Meter		
<b>Jumlah Jarak :</b>			Meter		
<b>Bilangan Pit/ Manhole</b>			<b>Kuantiti</b>		
Cadangan Manhole (Telekomunikasi)			Nos		
Cadangan Pit HDD			Nos		
Cadangan Pit Pipe Jacking			Nos		
<b>Cadangan Saiz Penggalian (Kawasan Open Cut )</b>		<b>Panjang, m</b>	<b>Lebar, m</b>	<b>Kedalaman, m</b>	<b>Unit, m<sup>3</sup></b>
Carriage Way Open Cut Trenching		209	1.0	1.5	313.5
Grass Verge Way Open Cut Trenching					
Cadangan Pit HDD					
Cadangan Pit Pipe Jacking					
<b>Cadangan Detail Manhole (Telekomunikasi)</b>		<b>Jenis</b>		<b>Nos</b>	
Manhole					
<b>Kelulusan Majlis Tempatan &amp; Pihak Berkuasa</b>		<b>Pihak Berkuasa</b>		<b>Jarak</b>	<b>Unit, m</b>
Jabatan Kerja Raya (JKR)					Meter
Pihak Berkuasa Tempatan (PBT)		MAJLIS DAERAH KAMPAR		209	Meter
Pejabat Daerah (PD)					Meter
Jabatan Pengairan Dan Saliran (JPS)					Meter
Lain-Lain / Tanah Persendirian					Meter
<b>Nota Tambahan: -</b>					
<p>1) Pemohon hendaklah melakukan kerja turapan semula dengan kelebaran korekan jalan yang terlibat sahaja tertakluk kepada arahan pihak MDKpr.</p> <p>2) Jika melibatkan jalan baru, pemohon perlu menurap keseluruhan jalan.</p> <p>3) Pihak pemohon bertanggungjawab untuk mengubah utiliti pada bila-bila masa sekiranya terdapat keperluan daripada PBM.</p>					

<b>Disediakan:</b>	<b>Disemak:</b>
	
Nama: Siti Nor Amanina Binti Ramli Jawatan: Pegawai Koridor Daerah Tarikh: 10/2/2025	Nama: Kamarul Azlan Bin Kamaruzaman Jawatan: Pengurus Operasi Tarikh: 10/2/2025

**GAMBAR DI TAPAK PROJEK :-**



**LOKASI DI JALAN MESRA**



**KAEDAH KOREKAN TERBUKA DI JALAN BERTURAP**



**KOORDINAT AKHIR DI HADAPAN PE TNB**