

TAJUK PROJEK:

PEMASANGAN FLOWMETER PRV STRAINER DAN INJAP SEKAT DI JALAN LAMA
KAMPUNG PERAK BATU KURAU

LAPORAN LAWATAN TAPAK AWALAN

**KORIDOR
UTILITI**
DARUL RIDZUAN



NO. RUJUKAN FAIL:	KUDR/LAP/B/10/24/0090
TARIKH LAWATAN:	22 OKTOBER 2024
DISEDIAKAN OLEH:	SYAZWANI BINTI NORHISAM

LOKASI PROJEK (GOOGLE MAPS) :-

Koordinat Mula: 4.970943, 100.80058
Koordinat Akhir: 4.970937, 100.800604






Jumlah Jarak: 10 meter

RINGKASAN LALUAN :-

No.	Nama Laluan	Pihak Berkuasa	Jarak (m)
1.	Jalan Kampung Perak Lama	JKR LMS	10 m
2.			
3.			
4.			
5.			
6.			
Jumlah Jarak:			10 m

RINGKASAN LAPORAN :-

Kaedah Cadangan	Jarak, m	Kedalaman, m	Unit
Horizontal Directional Drilling (HDD)			Meter
Pipe Jacking			Meter
Open Cut Trenching (Carriage Way)			Meter
Open Cut Trenching (Grass Verge Way)	10	1.5	Meter
Jumlah Jarak :		10	Meter
Bilangan Pit/ Manhole			Unit
Cadangan Manhole (Telekomunikasi)			Nos
Cadangan Pit HDD			Nos
Cadangan Pit Pipe Jacking			Nos
Cadangan Saiz Penggalan (Kawasan Open Cut)	Panjang, m	Lebar, m	Unit, m ³
Carriage Way Open Cut Trenching			
Grass Verge Way Open Cut Trenching	10	0.6	9
Cadangan Pit HDD			
Cadangan Pit Pipe Jacking			
Cadangan Detail Manhole (Telekomunikasi)	Jenis	Nos	
Manhole			
Kelulusan Majlis Tempatan & Pihak Berkuasa	Pihak Berkuasa	Jarak	Unit, m
Jabatan Kerja Raya (JKR)	JKR LMS	10	Meter
Pihak Berkuasa Tempatan (PBT)			Meter
Pejabat Daerah (PD)			Meter
Jabatan Pengairan Dan Saliran (JPS)			Meter
Lain-Lain / Tanah Persendirian	N/A		Meter
Nota Tambahan: -			

Disediakan:	Disemak:	Disahkan:
		
Nama: Syazwani Binti Norhisam Jawatan: Pegawai Koridor Daerah Tarikh: 29/10/2024	Nama: Kamarul Azlan Kamaruzaman Jawatan: Pengurus Operasi Tarikh: 29/10/2024	Nama: Ir. Ahmad Afiq Bin Abu Kasim Jawatan: Jurutera Profesional No Sijil: 2422-010000-C121544 Tarikh: 29/10/2024

GAMBAR DI TAPAK PROJEK :-



LOKASI – OPEN CUT GV DI JALAN LAMA KAMPUNG PERAK BATU KURAU



PERBINCANGAN LALUAN OPEN CUT GV