

TAJUK PROJEK:

PROJEK PENYEDIAAN POINT OF PRESENCE (POP) FASA 2 HAB INFRASTRUKTUR GENTIAN OPTIK BERHAMPIRAN DENGAN SEKOLAH, PREMIS KERAJAAN DAN KOMUNITI SEKITARNYA OLEH KEMENTERIAN KOMUNIKASI (ZON UTARA – PERAK & KEDAH) SERAHAN DOKUMEN LENGKAP BAGI PERMOHONAN KELULUSAN IZIN LALU ABD2178 - SEKOLAH JENIS KEBANGSAAN (TAMIL) KINTA VALLEY

LAPORAN LAWATAN TAPAK AWALAN

**KORIDOR
UTILITI**
DARUL RIDZUAN

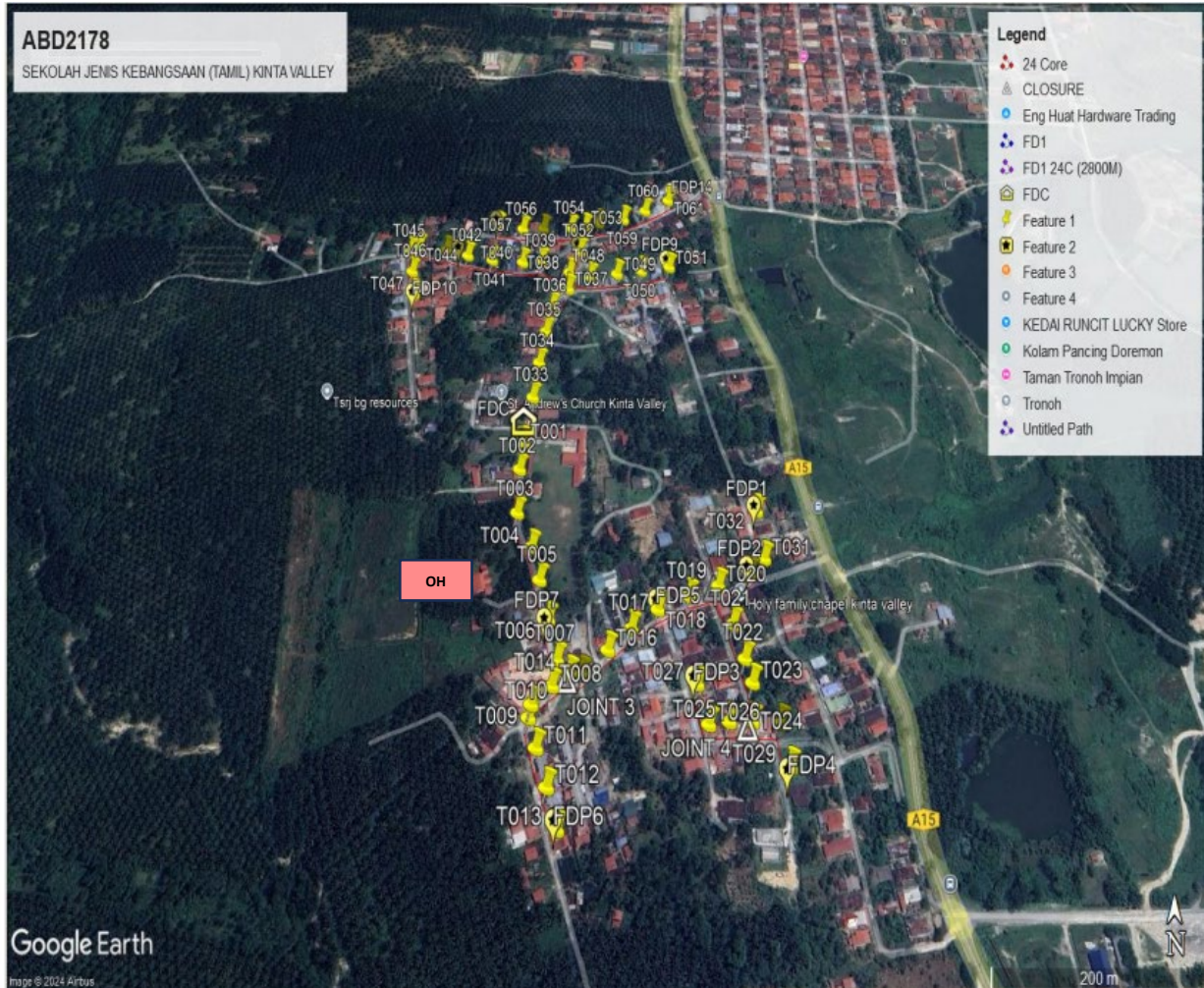


NO. RUJUKAN FAIL:	KUDR/KACP/A/01/25/0111
TARIKH LAWATAN:	25 MAC 2025
DISEDIAKAN OLEH:	NOOR FARAHIN BINTI MOHAMAD FAUZI

LOKASI PROJEK (GOOGLE MAPS) :-

Koordinat Mula: **4.400484, 101.045771**

Koordinat Akhir: **4.403865, 101.047479**





Jumlah Jarak : 2027 meter

RINGKASAN LALUAN :-

No.	Nama Laluan	Pihak Berkuasa	Jarak (m)
1.	KG KINTA VALLEY	PDT	2027
Jumlah Jarak:			2027 m

RINGKASAN LAPORAN :-

Kaedah Cadangan	Jarak, m	Kedalaman, m	Unit	
Horizontal Directional Drilling (HDD)			Meter	
Open Cut Trenching (Carriage Way)			Meter	
Penarikan Kabel	2027	-	Meter	
Jumlah Jarak :		2027	Meter	
Bilangan Pit/ Manhole / Tiang	Kuantiti		Unit	
Cadangan Manhole (Telekomunikasi)			Nos	
Cadangan Pit HDD			Nos	
Tiang	61		Nos	
Cadangan Saiz Penggalan (Kawasan Open Cut)	Panjang, m	Lebar, m	Kedalaman, m	Unit, m ³
Carriage Way Open Cut Trenching				
Grass Verge Way Open Cut Trenching				
Cadangan Pit HDD				
Cadangan Detail Manhole	Jenis		Nos	
Manhole				
Kelulusan Majlis Tempatan & Pihak Berkuasa	Pihak Berkuasa		Jarak	Unit, m
Jabatan Kerja Raya (JKR)				Meter
Pihak Berkuasa Tempatan (PBT)				Meter
Pejabat Daerah & Tanah (PDT)	Pejabat Daerah Dan Tanah		2027	Meter
Jabatan Pengairan Dan Saliran (JPS)				Meter
Lain-Lain / Tanah Persendirian				Meter
Nota Tambahan: -				
<ol style="list-style-type: none"> 1. Lawatan tapak pada 25.03.2025 mendapati permohonan pengorekan melibatkan jarak sepanjang 2027-meter menggunakan kaedah Penanaman Tiang (OH) dan Penarikan Kabel (EL). 2. Pelan Infrastruktur Utiliti (UDM) dan Pelan Kawalan Trafik (TCP) diperlukan bagi syarat-syarat kelulusan permit. 3. Secara keseluruhan, Pihak Berkuasa Melulus akan memberikan kebenaran setelah menyemak kesesuaian utiliti berdasarkan Pelan Infrastruktur Utiliti (UDM). 				

<u>Disediakan:</u>	<u>Disemak:</u>
	
Nama: Noor Farahin Mohamad Fauzi Jawatan: Pegawai Koridor Daerah Tarikh: 25/03/2025	Nama: Kamarul Azian Kamaruzaman Jawatan: Pengurus Operasi Tarikh: 25/03/2025

GAMBAR DI TAPAK PROJEK :-



KOORDINAT MULA DAN JAJARAN PENANAMAN TIANG DI KG KINTA VALLEY



JAJARAN PENANAMAN TIANG DI KG KINTA VALLEY



JAJARAN PENANAMAN TIANG DI KG KINTA VALLEY



JAJARAN PENANAMAN TIANG DI KG KINTA VALLEY



JAJARAN PENANAMAN TIANG DI KG KINTA VALLEY



JAJARAN PENANAMAN TIANG DI KG KINTA VALLEY



JAJARAN PENANAMAN TIANG DI KG KINTA VALLEY



JAJARAN PENANAMAN TIANG DI KG KINTA VALLEY



AJARAN PENANAMAN TIANG DI KG KINTA VALLEY



AJARAN PENANAMAN TIANG DI KG KINTA VALLEY



JAJARAN PENANAMAN TIANG DI KG KINTA VALLEY



JAJARAN PENANAMAN TIANG DI KG KINTA VALLEY



JAJARAN PENANAMAN TIANG DI KG KINTA VALLEY



JAJARAN PENANAMAN TIANG DI KG KINTA VALLEY



JAJARAN PENANAMAN TIANG DI KG KINTA VALLEY




JAJARAN PENANAMAN TIANG DI KG KINTA VALLEY



JAJARAN PENANAMAN TIANG DI KG KINTA VALLEY



JAJARAN PENANAMAN TIANG DI KG KINTA VALLEY



JAJARAN PENANAMAN TIANG DI KG KINTA VALLEY



JAJARAN PENANAMAN TIANG DI KG KINTA VALLEY