

TAJUK PROJEK:

**PROJEK PENYEDIAAN POINT OF PRESENCE (POP) FASA 2 HAB
INFRASTRUKTUR GENTIAN OPTIK BERHAMPIRAN DENGAN SEKOLAH,
PREMIS KERAJAAN DAN KOMUNITI SEKITARNYA OLEH
KEMENTERIAN KOMUNIKASI (ZON UTARA – PERAK & KEDAH)
SERAHAN DOKUMEN LENGKAP BAGI PERMOHONAN KELULUSAN
IZIN LALU ABAB020 – SEKOLAH KEBANGSAAN MATANG KUNDA**

LAPORAN LAWATAN TAPAK AWALAN

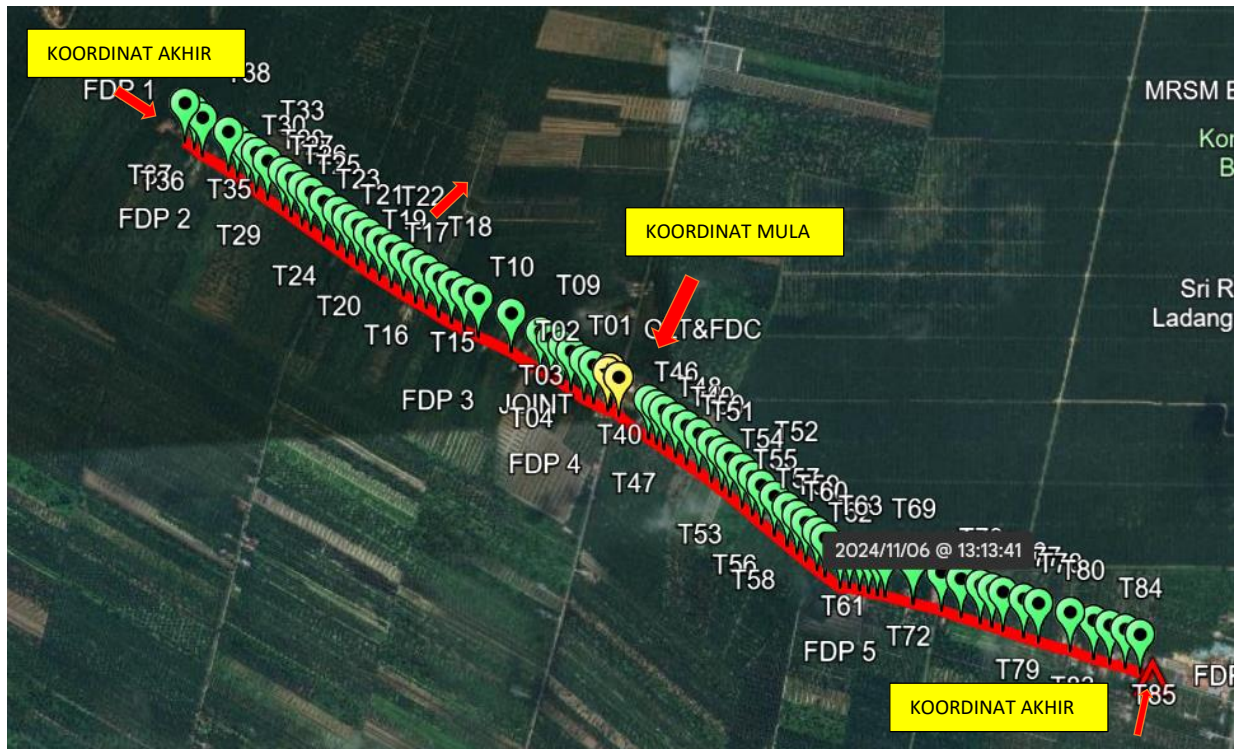
**KORIDOR
UTILITI**
DARUL RIDZUAN



NO. RUJUKAN FAIL:	KUDR/KACP/A/03/25/0208
TARIKH LAWATAN:	16 MAY 2025
DISEDIAKAN OLEH:	MUHAMMAD YUSUF MOHAMED ISMAIL BIN ABDUL ALIY

LOKASI PROJEK (GOOGLE MAPS)

Koordinat Mula : 3.959295, 100.76528
Koordinat Akhir : 3.966388, 100.754092
Koordinat Akhir : 3.95227, 100.779731





Jumlah Jarak: 3313 METER

RINGKASAN LALUAN :-

No.	Nama Laluan	Pihak Berkuasa	Jarak (m)
1.	JALAN KG MATANG KUNDA	PDT	3313
Jumlah Jarak:			meter

RINGKASAN LAPORAN:-

Kaedah Cadangan		Jarak, m	Kedalaman, m	Unit	
Horizontal Directional Drilling (HDD)				Meter	
Pipe Jacking				Meter	
Open Cut Trenching (Carriage Way)				Meter	
Open Cut Trenching (Grass Verge Way)				Meter	
Jumlah Jarak :				Meter	
Bilangan Pit/ Manhole			Kuantiti	Unit	
Cadangan Manhole (Telekomunikasi)				Nos	
Cadangan Pit HDD				Nos	
Cadangan Pit Pipe Jacking				Nos	
Cadangan Penanaman Tiang			85	Nos	
Cadangan Saiz Penggalian (Kawasan Open Cut)		Panjang, m	Lebar, m	Kedalaman, m	Unit, m ³
Carriage Way Open Cut Trenching					
Grass Verge Way Open Cut Trenching					
Cadangan Pit HDD					
Cadangan Pit Pipe Jacking					
Cadangan Detail Manhole (Telekomunikasi)		Jenis		Nos	
Manhole					
Kelulusan Majlis Tempatan & Pihak Berkuasa		Pihak Berkuasa		Jarak	Unit, m
Jabatan Kerja Raya (JKR)					Meter
Pihak Berkuasa Tempatan (PBT)					Meter
Pejabat Daerah (PD)		PDT BAGAN DATUK		3313	Meter
Jabatan Pengairan Dan Saliran (JPS)					Meter
Lain-Lain / Tanah Persendirian					Meter
Nota Tambahan:					
Disediakan:			Disemak:		
 Nama: Muhammad Yusuf Mohamed Ismail Jawatan: Pegawai Koridor Daerah Tarikh: 16/5/2025			 Nama: En Kamarul Azian bin Kamaruzaman Jawatan: Pengurus Operasi Tarikh: 16/5/2025		

GAMBAR DI TAPAK PROJEK:-



LORONG KG MATANG KUNDA



JALAN KG MATANG KUNDA



LORONG KG MATANG KUNDA



LORONG KG MATANG KUNDA