

TAJUK PROJEK:

GPRASIMB-SGL 96C_J_A RWO-A JLN IPOH-BUTTERWORTH_OCEANERGY
GASES SDN BHD RWO

LAPORAN LAWATAN TAPAK AWALAN

**KORIDOR
UTILITI**
DARUL RIDZUAN



NO. RUJUKAN FAIL:	KUDR/TMBB/B/10/24/0094
TARIKH LAWATAN:	22 OKTOBER 2024
DISEDIAKAN OLEH:	SYAZWANI BINTI NORHISAM

LOKASI PROJEK (GOOGLE MAPS) :-

Koordinat Mula: 4.869951,100.684161

Koordinat Akhir: 4.86846,100.684818



Koordinat Mula: 4.876687,100.681191

Koordinat Akhir: 4.876054,100.68147






Jumlah Jarak: 256 meter

RINGKASAN LALUAN :-

No.	Nama Laluan	Pihak Berkuasa	Jarak (m)
1.	Jalan Kampung Dew	JKR LMS	256
2.			
3.			
4.			
5.			
6.			
Jumlah Jarak:			256 m

RINGKASAN LAPORAN :-

Kaedah Cadangan		Jarak, m	Kedalaman, m	Unit	
Horizontal Directional Drilling (HDD)				Meter	
Pipe Jacking				Meter	
Open Cut Trenching (Carriage Way)		8	1.5	Meter	
Open Cut Trenching (Grass Verge Way)				Meter	
Jumlah Jarak :			8	Meter	
Bilangan Pit/ Manhole			Kuantiti	Unit	
Cadangan Manhole (Telekomunikasi)				Nos	
Cadangan Pit HDD				Nos	
Cadangan Pit Pipe Jacking				Nos	
Cadangan Saiz Penggalan (Kawasan Open Cut)		Panjang, m	Lebar, m	Kedalaman, m	Unit, m ³
Carriage Way Open Cut Trenching		8	1.0	1.5	12
Grass Verge Way Open Cut Trenching					
Cadangan Pit HDD					
Cadangan Pit Pipe Jacking					
Cadangan Detail Manhole (Telekomunikasi)		Jenis	Nos		
Manhole					
Kelulusan Majlis Tempatan & Pihak Berkuasa		Pihak Berkuasa	Jarak	Unit, m	
Jabatan Kerja Raya (JKR)				Meter	
Pihak Berkuasa Tempatan (PBT)		MPKK	8	Meter	
Pejabat Daerah (PD)				Meter	
Jabatan Pengairan Dan Saliran (JPS)				Meter	
Lain-Lain / Tanah Persendirian		N/A		Meter	
Nota Tambahan :-					

Disediakan:	Disemak:	Disahkan:
		
Nama: Syazwani Binti Norhisam Jawatan: Pegawai Koridor Daerah Tarikh: 21/11/2024	Nama: Kamarul Azian Bin Kamaruzaman Jawatan: Pengurus Operasi Tarikh: 21/11/2024	Nama: Ir. Ahmad Afiq Bin Abu Kasim Jawatan: Jurutera Profesional No Sijil: 2422-010000-C121544 Tarikh: 21/11/2024

GAMBAR DI TAPAK PROJEK :-



LALUAN HDD - JALAN KAMPUNG DEW



LALUAN HDD - JALAN KAMPUNG DEW



LALUAN HDD - JALAN KAMPUNG DEW



KOORDINAT AKHIR - JALAN KAMPUNG DEW