

TAJUK PROJEK:

PROJEK PENYEDIAAN POINT OF PRESENCE (POP) FASA 2 HAB INFRASTUKTUR GENTIAN OPTIK BERHAMPIRAN DENGAN SEKOLAH, PREMIS KERAJAAN DAN KOMUNITI SEKITARNYA OLEH KEMENTERIAN KOMUNIKASI (ZON UTARA – PERAK & KEDAH) SERAHAN DOKUMEN LENGKAP BAGI PERMOHONAN KELULUSAN IZIN LALU (ABD5108 – SJK (T) LADANG SUSSEX, TELUK INTAN)

**LAPORAN LAWATAN TAPAK
AWALAN**

**KORIDOR
UTILITI
DARUL RIDZUAN**



NO. RUJUKAN FAIL:	KUDR/KACP/A/11/24/0126
TARIKH LAWATAN:	10 DISEMBER 2024
DISEDIAKAN OLEH:	MOHD SHAHRUL AZRI BIN MOHAMED NOR

LOKASI PROJEK (GOOGLE MAPS)

Koordinat Mula : **4.003279,101.130533**

Koordinat Akhir : **4.023253,101.129756**

Koordinat Akhir : **4.015078,101.128438**

Koordinat Akhir : **3.996761,101.129376**

Koordinat Akhir : **3.990003,101.129852**

Koordinat Akhir : **3.991872,101.135058**





Jumlah Jarak: 5,538 METER

RINGKASAN LALUAN :-

No.	Nama Laluan	Pihak Berkuasa	Jarak (m)
1.	JALAN CHANGKAT JONG DAN JALAN BIDOR-TELUK INTAN	JKR HILIR PERAK	4,232 M
2.	TAMAN SEMARAK	MP TELUK INTAN	108M
3.	KAMPUNG HAJI YUSUF, LORONG IMAM KARI DAN LORONG MAT PIAH	PDT HILIR PERAK	1,198M
4.			
5.			
Jumlah Jarak:			5,538 meter

RINGKASAN LAPORAN:-

Kaedah Cadangan	Jarak, m	Kedalaman, m	Unit	
Horizontal Directional Drilling (HDD)	4,232	1.5	Meter	
Tanaman tiang	1,306	1.5	Meter	
Open Cut Trenching (Carriage Way)			Meter	
Open Cut Trenching (Grass Verge Way)			Meter	
Jumlah Jarak :		5,538	Meter	
Bilangan Pit/ Manhole		Kuantiti	Unit	
Cadangan Manhole (Telekomunikasi)			Nos	
Cadangan Pit HDD			Nos	
Cadangan Pit Pipe Jacking			Nos	
Cadangan Saiz Penggalian (Kawasan Open Cut)	Panjang, m	Lebar, m	Kedalaman, m	Unit, m³
Carriage Way Open Cut Trenching				
Grass Verge Way Open Cut Trenching				
Cadangan Pit HDD	4232	0.3	1.5	1904.4
Cadangan tiang	28	0.6	1.5	25.2
Cadangan Detail Manhole (Telekomunikasi)	Jenis		Nos	
Manhole				
Kelulusan Majlis Tempatan & Pihak Berkuasa	Pihak Berkuasa		Jarak	Unit, m
Jabatan Kerja Raya (JKR)	JKR HILIR PERAK		4232	Meter
Pihak Berkuasa Tempatan (PBT)	MP TELUK INTAN		108	Meter
Pejabat Daerah (PD)	PDT HILIR PERAK		1198	Meter
Jabatan Pengairan Dan Saliran (JPS)				Meter
Lain-Lain / Tanah Persendirian				Meter
Nota Tambahan:				
Disediakan:		Disemak:		
 Nama: MOHD SHAHRUL AZRI MOHAMED NOR Jawatan: Pegawai Koridor Daerah Tarikh: 10/12/2024		 Nama: EN.KAMARUL AZIAN b KAMARUZAMAN Jawatan: Pengurus Operasi Tarikh: 10/12/2024		

GAMBAR DI TAPAK PROJEK:-

LOKASI DI JALAN KAMPAR-CHANGKAT JONG





LOKASI DI JALAN KAMPAR-CHANGKAT JONG



LOKASI DI JALAN KAMPAR-CHANGKAT JONG



LOKASI DI JALAN KG HAJI YUSOF



LOKASI DI JALAN KAMPAR-CHANGKAT JONG



LOKASI DI JALAN KAMPAR CHANGKAT JONG







23/12/2024 3:02 pm
3.99038059N 101.13091759E
58 58
Langkap
Index number: 25

LOKASI JALAN KAMPAR-CHANGKAT JONG




23/12/2024 3:02 pm
3.98994192N 101.1313695E
58 58
Langkap
Index number: 26

LOKASI DI JALAN BIDOR-TELUK INTAN



HDD


23/12/2024 3:04 pm
3.99027521N 101.13262173E
36500 Jalan Changkat Jong
Teluk Intan
Index number: 27



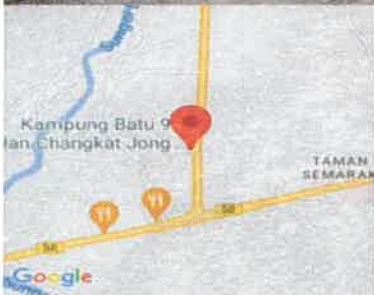
HDD

10/12/2024 11:23 am
3.99102159N 101.13534311E
Jalan Teluk Intan - Bidor
Langkap
Index number: 24

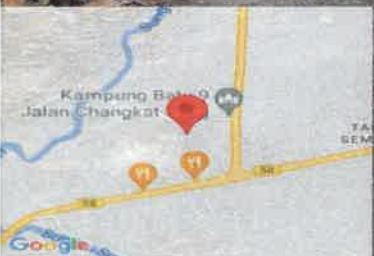
LOKASI DI JALAN BIDOR-TELUK INTAN



LOKASI DI TAMAN SEMARAK



18/12/2024 12:35 pm
3.99226208N 101.13071923E
Opposite TSH Concrete Industries Sdn. Bhd.
Langkap
Index number: 6



18/12/2024 12:51 pm
3.99156622N 101.12946608E
Lorong Haji Mohd Ali
Langkap
Index number: 5

LOKASI DI LORONG MAT PIAH



PENANAMAN TIANG

18/12/2024 12:56 pm
3.99123542N 101.12930083E
Lorong Haji Mohd Ali
Langkap
Index number: 6



PENANAMAN TIANG

KOORDINAT AKHIR : 3.990003,101.129852

18/12/2024 1:05 pm
3.9899668N 101.1298578E
3 Jalan Changkat Jong
Langkap
Index number: 10

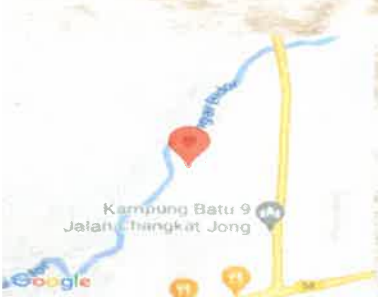
LOKASI DI LORONG MAT PIAH



LOKASI LORONG IMM KARI



18/12/2024 1:26 pm
3.99378973N 101.12795092E
Lorong Imm Kari
Langkap
Index number: 18



18/12/2024 1:36 pm
3.99496279N 101.12828866E
Lorong Imm Kari
Langkap
Index number: 21



18/12/2024 1:50 pm
3.99601083N 101.12901265E
Lorong Imm Kari
Langkap
Index number: 27



18/12/2024 1:52 pm
3.99639068N 101.12932957E
Lorong Imm Kari
Langkap
Index number: 28

LOKASI DI LORONG IMM KARI



LOKASI DI LORONG IMM KARI