

TAJUK PROJEK:

PROJEK PENYEDIAAN POINT OF PRESENCE (POP) FASA 2 HAB INFRASTUKTUR GENTIAN OPTIK BERHAMPIRAN DENGAN SEKOLAH, PREMIS KERAJAAN DAN KOMUNITI SEKITARNYA OLEH KEMENTERIAN KOMUNIKASI (ZON UTARA – PERAK & KEDAH). SERAHAN DOKUMEN LENGKAP BAGI PERMOHONAN KELULUSAN IZIN LALU ABC0061 - SEKOLAH JENIS KEBANGSAAN (CINA) CHOONG HUA (2)

LAPORAN LAWATAN TAPAK AWALAN

**KORIDOR
UTILITI**
DARUL RIDZUAN



| | |
|--------------------------|---|
| NO. RUJUKAN FAIL: | KUDR/KACP/A/04/25/0318 |
| TARIKH LAWATAN: | 7 MEI 2025 |
| DISEDIAKAN OLEH: | NURUL NURSUHADA BINTI MOHD ISHAK |

LOKASI PROJEK (GOOGLE MAPS)

Koordinat Mula: **4.121636, 101.290768**

Koordinat Akhir: **4.119769, 101.29169**

Koordinat Akhir: **4.120968, 101.290768**

Koordinat Akhir: **4.123256, 101.289253**

Koordinat Akhir: **4.118576, 101.289966**





Jumlah Jarak: 1991 meter

RINGKASAN LALUAN :-

| No. | Nama Laluan | Pihak Berkuasa | Jarak (m) |
|---------------------|-----------------|---------------------|-------------------|
| 1. | JALAN DUA | MAJLIS DAERAH TAPAH | 752 |
| 2. | KAMPUNG BERTUAH | MAJLIS DAERAH TAPAH | 1239 |
| Jumlah Jarak | | | 1991 meter |

RINGKASAN LAPORAN:-

| Kaedah Cadangan | Jarak, m | Kedalaman, m | Unit | |
|---|-----------------------|---|---------------------|----------------------------|
| Horizontal Directional Drilling (HDD) | | | Meter | |
| Pipe Jacking | | | Meter | |
| Open Cut Trenching (Carriage Way) | | | Meter | |
| Open Cut Trenching (Grass Verge Way) | | | Meter | |
| Jumlah Jarak | | | Meter | |
| Bilangan Pit/ Manhole | | Kuantiti | Unit | |
| Cadangan Manhole (Telekomunikasi) | | | Nos | |
| Cadangan Pit HDD | | | Nos | |
| Cadangan Pit Pipe Jacking | | | Nos | |
| Cadangan Pemasangan Tiang | | | Nos | |
| Cadangan Saiz Penggalian (Kawasan Open Cut) | Panjang, m | Lebar, m | Kedalaman, m | Unit, m³ |
| Carriage Way Open Cut Trenching | | | | |
| Grass Verge Way Open Cut Trenching | | | | |
| Cadangan Pit HDD | | | | |
| Cadangan Pit Pipe Jacking | | | | |
| Lain-lain | Jenis | | Nos | |
| Penanaman Tiang | Konkrit 7.5 m | | 62 | |
| Kelulusan Majlis Tempatan & Pihak Berkuasa | Pihak Berkuasa | | Jarak | Unit, m |
| Jabatan Kerja Raya (JKR) | | | | Meter |
| Pihak Berkuasa Tempatan (PBT) | MAJLIS DAERAH TAPAH | | 1991 | Meter |
| Pejabat Daerah (PD) | | | | Meter |
| Jabatan Pengairan Dan Saliran (JPS) | | | | Meter |
| Lain-Lain / Tanah Persendirian | | | | Meter |
| Nota Tambahan: | | | | |
| 1. Cadangan penanaman tiang konkrit 9 meter/ extension pole di kawasan crossing. | | | | |
| Disediakan: | | Disemak: | | |
|  Nama: NURUL NURSUHADA BINTI MOHD ISHAK Jawatan: Penolong Pegawai Koridor Daerah Tarikh: 7 Mei 2025 | |  Nama: EN KAMARUL AZIAN BIN KAMARUZAMAN Jawatan: Pengurus Operasi Tarikh: 8 Mei 2025 | | |


GAMBAR DI TAPAK PROJEK:



JALAN DUA




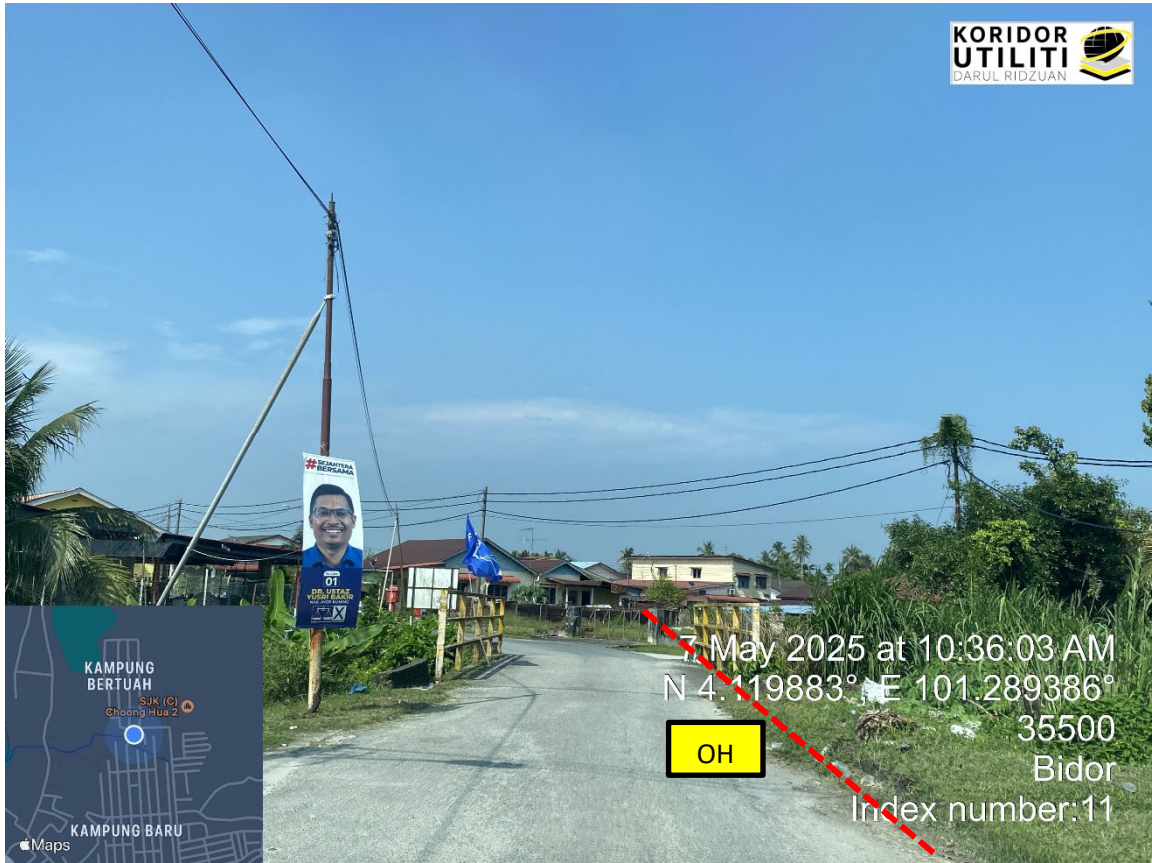
JALAN DUA



KAMPUNG BERTUAH



KAMPUNG BERTUAH






KAMPUNG BERTUAH



KAMPUNG BERTUAH



KAMPUNG BERTUAH



LORONG DUA



JALAN DUA



JALAN DUA



JALAN DUA