

TAJUK PROJEK:

PERMOHONAN KELULUSAN IZIN LALU BAGI KERJA-KERJA Pengerudian arah mendatar (HDD) dari Upsi Kampus Sultan Abdul Jalil ke Upsi Kampus Sultan Azlan Shah Proton City Tg Malim

LAPORAN LAWATAN TAPAK AWALAN

**KORIDOR
UTILITI**
DARUJ RIDZUAN



NO. RUJUKAN FAIL:	KUDR/TTDC/A/11/24/0159
TARIKH LAWATAN:	12 DISEMBER 2024
DISEDIAKAN OLEH:	ABU BAKAR BIN ABU KASIM

LOKASI PROJEK (GOOGLE MAPS) :-

Koordinat Mula: 3.688489.101.525554

Koordinat Akhir: 3.726756 101.527976






Jumlah Jarak: 6002m

RINGKASAN LALUAN :-

No.	Nama Laluan	Pihak Berkuasa	Jarak (m)
1.	JALAN KALUMPANG TANJONG MALIM	JKR Muallim	260 m
2.	LEBUHRAYA BEHRANG STESYEN -TANJONG MALIM	JKR Muallim	1560m
3.	JALAN SLIM	JKR Muallim	1350 m
4.	JALAN BIE UTAMA	JKR Muallim	2680 m
5.	JALAN LINGKARAN TENGAH	PERSENDIRIAN (UPSI)	152 m
Jumlah Jarak:			6002 m


RINGKASAN LAPORAN :-

Kaedah Cadangan	Jarak, m	Kedalaman, m	Unit	
Horizontal Directional Drilling (HDD)	6002	3	Meter	
Pipe Jacking			Meter	
Open Cut Trenching (Carriage Way)			Meter	
Open Cut Trenching (Grass Verge Way)			Meter	
Jumlah Jarak :		6002	Meter	
Bilangan Pit/ Manhole		Kuantiti	Unit	
Cadangan Manhole (Telekomunikasi)			Nos	
Cadangan Pit HDD		40	Nos	
Cadangan Pit Pipe Jacking			Nos	
Cadangan Saiz Penggalian (Kawasan Open Cut)	Panjang, m	Lebar, m	Kedalaman, m	Unit, m ³
Carriage Way Open Cut Trenching				
Grass Verge Way Open Cut Trenching				
Cadangan Pit HDD	6002		3	
Cadangan Pit Pipe Jacking				
Cadangan Detail Manhole (Telekomunikasi)	Jenis		Nos	
Manhole				
Kelulusan Majlis Tempatan & Pihak Berkuasa	Pihak Berkuasa	Jarak	Unit, m	
Jabatan Kerja Raya (JKR)	JKR MUALLIM	5850	Meter	
Pihak Berkuasa Tempatan (PBT)			Meter	
Pejabat Daerah (PD)			Meter	
Jabatan Pengairan Dan Saliran (JPS)			Meter	
Lain-Lain / Tanah Persendirian	UPSI	152	Meter	
Nota Tambahan: -				
Tiada halangan dari Pen Jurutera PN Maizatul dari segi Kaedah HDD untuk permohonan ini.				

Disediakan:	Disemak:	Di sahkan:
		
Nama : Abu Bakar Bin Abu Kasim	Nama: Kamarul Azian Kamaruzaman	Nama: Ir. Ahmad Afiq Bin Abu Kasim
Jawatan : Pegawai Koridor Daerah	Jawatan: Pengurus Operasi	Jawatan: Jurutera Profesional
Tarikh : 17/12/2024	Tarikh: 17/12/2024	Tarikh: 17/12/2024 No Sijil: 2422-010000-C121544



GAMBAR DI TAPAK PROJEK :-



Nama Lokasi : JALAN KALUMPANG- TANJONG MALIM

Kordinat mula: : 3.688489.101.525554



Nama Lokasi : JALAN KALUMPANG- TANJONG MALIM

Kordinat mula: : 3.688489.101.525554



Nama Lokasi : JALAN KALUMPANG-TANJONG MALIM

Kordinat : : 3.688489.101.525554



Nama Lokasi : JALAN KALUMPANG-TANJONG MALIM

Kordinat : 3.688489.101.525554



Nama Lokasi : LEBUHRAYA BEHRANG STESYEN -TANJONG MALIM



Nama Lokasi : LEBUHRAYA BEHRANG STESYEN -TANJONG MALIM



Nama Lokasi : LEBUHRAYA BEHRANG STESYEN -TANJONG MALIM



Nama Lokasi : LEBUHRAYA BEHRANG STESYEN -TANJONG MALIM



Nama Lokasi : LEBUHRAYA BEHRANG STESYEN -TANJONG MALIM



Nama Lokasi : LEBUHRAYA BEHRANG STESYEN -TANJONG MALIM



Nama Lokasi : LEBUHRAYA BEHRANG STESYEN -TANJONG MALIM



Nama Lokasi : LEBUHRAYA BEHRANG STESYEN -TANJONG MALIM



Nama Lokasi:UPSI Proton City



Nama Lokasi:UPSI Proton City