

TAJUK PROJEK:

PROJEK PENYEDIAAN POINT OF PRESENCE (POP) FASA 2 HAB INFRASTUKTUR GENTIAN OPTIK BERHAMPIRAN DENGAN SEKOLAH, PREMIS KERAJAAN DAN KOMUNITI SEKITARNYA OLEH KEMENTERIAN KOMUNIKASI (ZON UTARA – PERAK & KEDAH) SERAHAN DOKUMEN LENGKAP BAGI PERMOHONAN KELULUSAN IZIN LALU ABD6120 - SEKOLAH JENIS KEBANGSAAN (TAMIL) LADANG STOUGHTON

LAPORAN LAWATAN TAPAK AWALAN

**KORIDOR
UTILITI**
DARUL RIDZUAN



NO. RUJUKAN FAIL:	KUDR/KACP/A/04/25/0284
TARIKH LAWATAN:	10 APRIL 2025
DISEDIAKAN OLEH:	DANIEL NAUFAL BIN SYAHRIL IZHAM

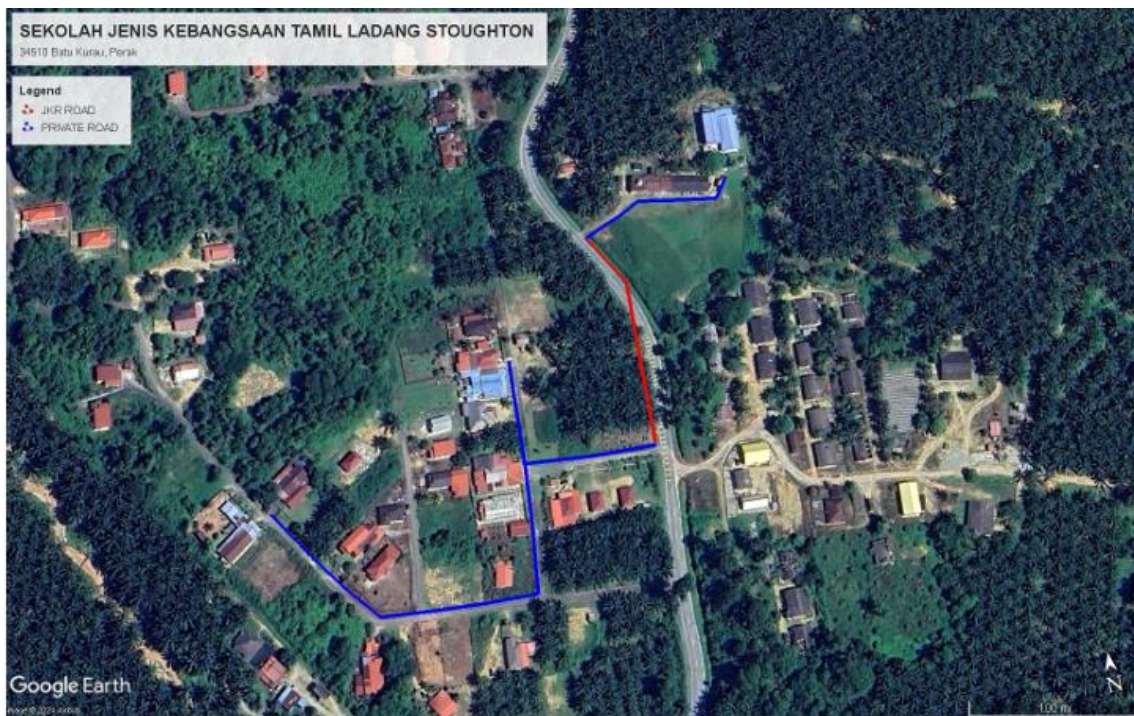
LOKASI PROJEK (GOOGLE MAPS) :-

Koordinat Mula: 5.107151,100.769791

Koordinat Akhir: 5.106000,100.767906



Jumlah Jarak: 537 meter



Red Colour – JKR Road



Blue Colour – PRIVATE Road

RINGKASAN LALUAN :-

No.	Nama Laluan	Pihak Berkuasa	Jarak (m)
1.	JALAN A5	JKR LARUT MATANG DAN SELAMA	140
2.	JALAN PDT	PDT LARUT MATANG DAN SELAMA	397
3.			
4.			
5.			
6.			
Jumlah Jarak:			537 m

RINGKASAN LAPORAN :-

Kaedah Cadangan	Jarak, m	Kedalaman, m	Unit	
Horizontal Directional Drilling (HDD)	100	0.4	Meter	
Pipe Jacking			Meter	
Open Cut Trenching (Carriage Way)			Meter	
Open Cut Trenching (Grass Verge Way)	6		Meter	
Cable-Pulling			Meter	
Penanaman tiang	431	1.5	Pcs	
Jumlah Jarak :		537	Meter	
Bilangan Pit/ Manhole		Kuantiti	Unit	
Cadangan Manhole (Telekomunikasi)		2	Nos	
Cadangan Pit HDD			Nos	
Cadangan Pit Pipe Jacking			Nos	
Cadangan Saiz Penggalian (Kawasan Open Cut)	Panjang, m	Lebar, m	Kedalaman, m	Unit, m³
Carriage Way Open Cut Trenching				
Grass Verge Way Open Cut Trenching	3			
Cadangan Pit HDD				
Cadangan Penanaman Tiang	431	0.6	1.5	
Cadangan Detail Manhole (Telekomunikasi)	Jenis		Nos	
Manhole				
Kelulusan Majlis Tempatan & Pihak Berkuasa	Pihak Berkuasa		Jarak	Unit, m
Jabatan Kerja Raya (JKR)	JKR LARUT MATANG DAN SELAMA		140	Meter
Pihak Berkuasa Tempatan (PBT)				Meter
Pejabat Daerah (PD)	PDT LARUT MATANG DAN SELAMA		397	Meter
Jabatan Pengairan Dan Saliran (JPS)				Meter
Nota Tambahan: -				

<u>Disediakan:</u>	<u>Disemak:</u>
	
Nama: Daniel Naufal Bin Syahril Izham Jawatan: Penolong Pegawai Koridor Daerah Tarikh: 11/5/2025	Nama: Kamarul Aziah Bin Kamaruzaman Jawatan: Pengurus Operasi Tarikh: 11/5/2025

GAMBAR DI TAPAK PROJEK:-



KOORDINAT MULA – CADANGAN PENANAMAN TIANG DI HADAPAN SEKOLAH




CADANGAN PENANAMAN TIANG DI JALAN PDT




LALUAN PENANAMAN TIANG DI ATAS GRASS VERGE



CADANGAN HDD DI JALAN JKR – MANHOLE DI ATAS GV



LALUAN HDD MELINTASI JALAN JKR



LALUAN PENANAMAN TIANG DI JALAN PDT