

**TAJUK PROJEK:**

PROJEK PENYEDIAAN POINT OF PRESENCE (POP) FASA 2 HAB INFRASTRUKTUR GENTIAN OPTIK BERHAMPIRAN DENGAN SEKOLAH, PREMIS KERAJAAN DAN KOMUNIKASI SEKITARNYA OLEH KEMENTERIAN KOMUNIKASI (ZON UTARA – PERAK & KEDAH) SERAHAN DOKUMEN LENGKAP BAGI PERMOHONAN KELULUSAN IZIN LALU AEB0038 – SEKOLAH MENENGAH KEBANGSAAN CHOONG HUA

# LAPORAN LAWATAN TAPAK AWALAN

**KORIDOR  
UTILITI**  
DARUL RIDZUAN

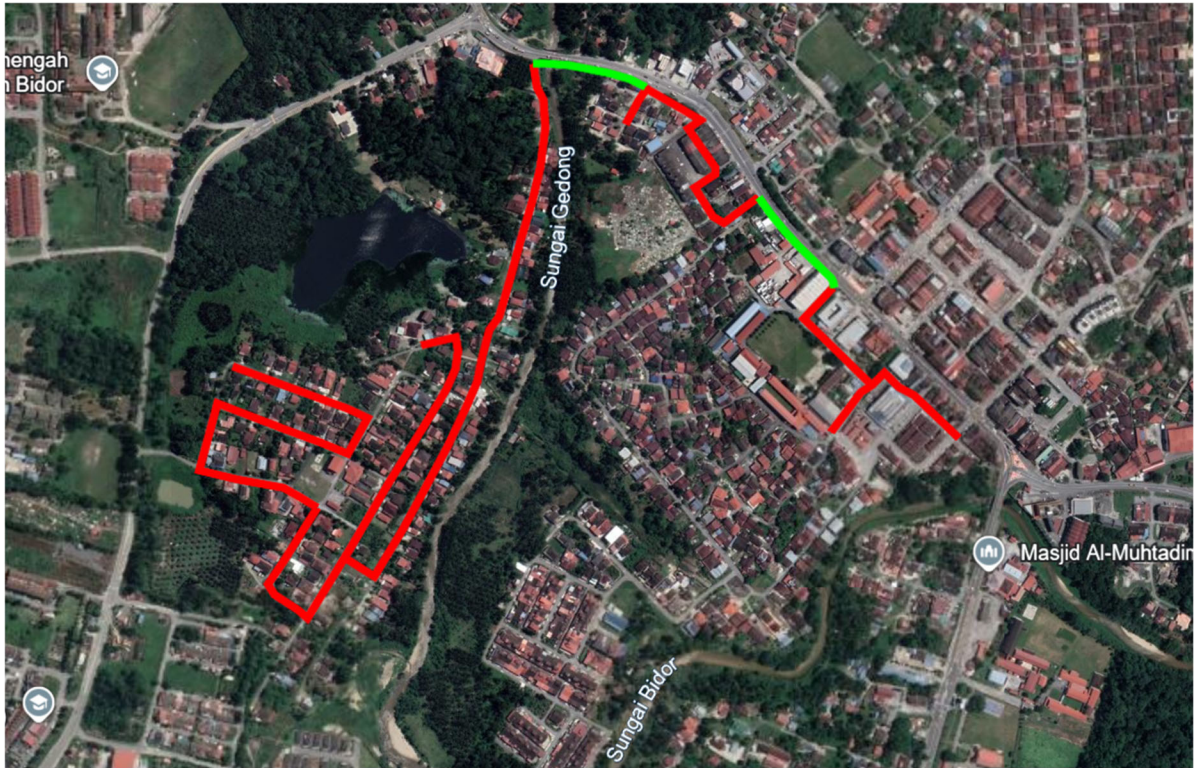


<b>NO. RUJUKAN FAIL:</b>	<b>KUDR/KACP/A/04/25/0320</b>
<b>TARIKH LAWATAN:</b>	<b>6 MEI 2025</b>
<b>DISEDIAKAN OLEH:</b>	<b>NURUL NURSUHADA BINTI MOHD ISHAK</b>

**LOKASI PROJEK (GOOGLE MAPS)**

Koordinat Mula: **4.110979, 101.286176**

Koordinat Akhir: **4.111820, 101.278296**





**Jumlah Jarak : 3601 meter**

**(Berdasarkan Pelan Izin Lalu – Pindaan 1)**

**RINGKASAN LALUAN :-**

No.	Nama Laluan	Pihak Berkuasa	Jarak (m)
1.	Jalan Besar (A1)	Jabatan Kerja Raya Batang Padang	448
2.	Kampung Padang Bidor	Majlis Daerah Tapah	2360
3.	Jalan Sekolah		257
4.	Jalan Bidor Maju		211
5.	Pekan Bidor		325
<b>Jumlah Jarak</b>			<b>3601 meter</b>

**RINGKASAN LAPORAN :**

<b>Kaedah Cadangan</b>	<b>Jarak, m</b>	<b>Kedalaman, m</b>	<b>Unit</b>	
Horizontal Directional Drilling (HDD)	433	4	Meter	
Pipe Jacking			Meter	
Open Cut Trenching (Carriage Way)			Meter	
Open Cut Trenching (Grass Verge Way)	9	1.5	Meter	
<b>Jumlah Jarak</b>		442	Meter	
<b>Bilangan Pit/ Manhole</b>		<b>Kuantiti</b>	<b>Unit</b>	
Cadangan Manhole (Telekomunikasi)		5	Nos	
Cadangan Pit HDD			Nos	
Cadangan Pit Pipe Jacking			Nos	
Cadangan Pemasangan Tiang			Nos	
<b>Cadangan Saiz Penggalian (Kawasan Open Cut )</b>	<b>Panjang, m</b>	<b>Lebar, m</b>	<b>Kedalaman, m</b>	<b>Unit, m<sup>3</sup></b>
Carriage Way Open Cut Trenching				
Grass Verge Way Open Cut Trenching				
Cadangan Pit HDD	1	1	4	4
Cadangan Pit Pipe Jacking				
<b>Lain-lain</b>	<b>Jenis</b>		<b>Nos</b>	
Penanaman Tiang	Konkrit 7.5m		105	
<b>Kelulusan Majlis Tempatan &amp; Pihak Berkuasa</b>	<b>Pihak Berkuasa</b>		<b>Jarak</b>	<b>Unit, m</b>
Jabatan Kerja Raya (JKR)	JKR BATANG PADANG		433	Meter
Pihak Berkuasa Tempatan (PBT)	MAJLIS DAERAH TAPAH		3153	Meter
Pejabat Daerah (PD)				Meter
Jabatan Pengairan Dan Saliran (JPS)				Meter
Lain-Lain / Tanah Persendirian				Meter
<b>Nota Tambahan:</b>				
1. Cadangan penanaman tiang konkrit 9 meter/ extension pole di kawasan crossing.				
2. HDD di jalan milik JKR				
<b>Disediakan:</b>		<b>Disemak:</b>		
 Nama: <b>NURUL NURSUHADA BINTI MOHD ISHAK</b> Jawatan: Penolong Pegawai Koridor Daerah Tarikh: 16 Mei 2025		 Nama: <b>EN KAMARUL AZIAN BIN KAMARUZAMAN</b> Jawatan: Pengurus Operasi Tarikh: 16 Mei 2025		

GAMBAR DI TAPAK PROJEK:



JALAN SEKOLAH



JALAN SEKOLAH



JALAN SEKOLAH



JALAN BIDOR MAJU



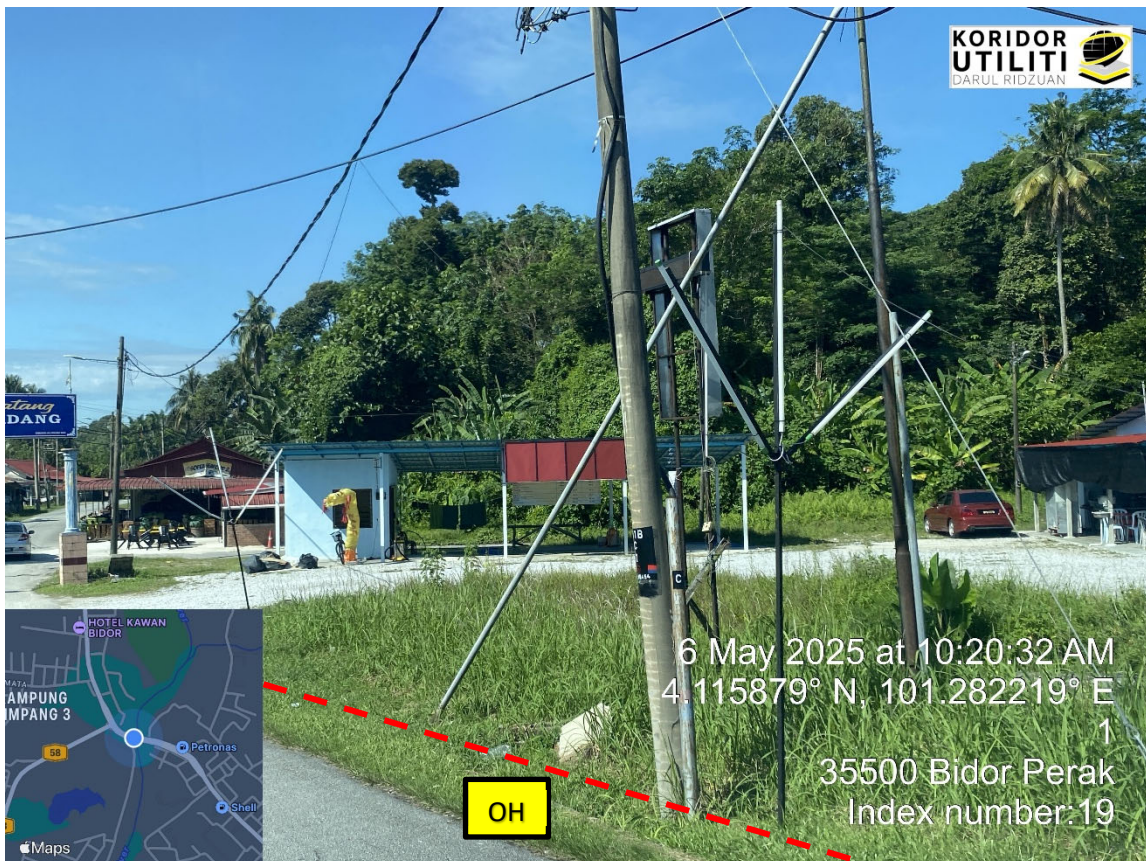
JALAN BESAR (A1)



JALAN BESAR (A1)



JALAN BESAR (A1)



KAMPUNG PADANG BIDOR



KAMPUNG PADANG BIDOR



KAMPUNG PADANG BIDOR



KAMPUNG PADANG BIDOR



KAMPUNG PADANG BIDOR



KAMPUNG PADANG BIDOR



PERBINCANGAN BERSAMA PIHAK PEMOHON DAN KONTRAKTOR