

**TAJUK PROJEK:** PERMOHONAN BAGI MENDAPATKAN KEBENARAN MENJALANKAN KERJA MSVT - MEWUJUDKAN PE BARU UNTUK MENYELESAIKAN ISU LOW VOLTAGE DI KAMPUNG SUNGAI WANGI AYER TAWAR.

# LAPORAN LAWATAN TAPAK AWALAN

**KORIDOR  
UTILITI**  
DARUL RIDZUAN

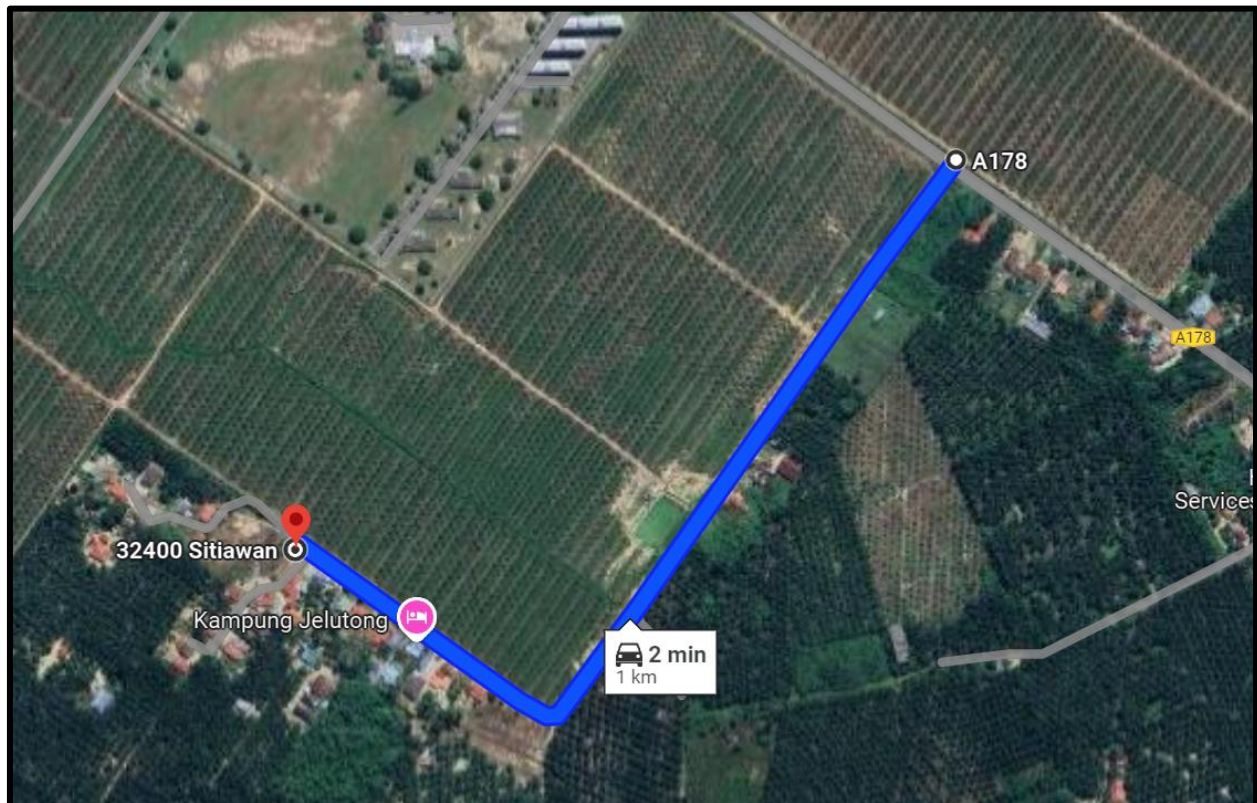


<b>NO. RUJUKAN FAIL:</b>	<b>KUDR/TNBS/A/07/24/0007</b>
<b>TARIKH LAWATAN:</b>	<b>11 JULAI 2024</b>
<b>DISEDIAKAN OLEH:</b>	<b>WAN MOHD FAKRULLAH</b>

**LOKASI PROJEK (GOOGLE MAPS) :-**

Koordinat Mula : **4.261026, 100.714879**

Koordinat Akhir : **4.257471, 100.708838**



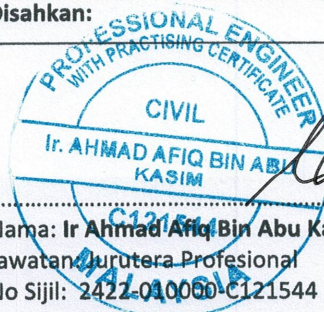


**Jumlah Jarak: 1074 meter**

**RINGKASAN LALUAN :-**

No.	Nama Laluan	Pihak Berkuasa	Jarak (m)
1.	A178 Jalan Kampung Baharu	JKR MANJUNG	72
2.	Jalan Jelutong Lorong Abdul Muthalib	PDT MANJUNG	1002
3.			
4.			
5.			
6.			
<b>Jumlah Jarak:</b>			<b>1074m</b>

**RINGKASAN LAPORAN:-**

Kaedah Cadangan	Jarak, m	Kedalaman, m	Unit
Horizontal Directional Drilling (HDD)	72	4	Meter
Pipe Jacking			Meter
Open Cut Trenching (Carriage Way)	92	1.2	Meter
Open Cut Trenching (Grass Verge Way)	910	1.2	Meter
<b>Jumlah Jarak :</b>			Meter
Bilangan Pit/ Manhole			Kuantiti
Cadangan Manhole (Telekomunikasi)			Nos
Cadangan Pit HDD			2
Cadangan Pit Pipe Jacking			Nos
Cadangan Saiz Penggalian (Kawasan Open Cut )	Panjang, m	Lebar, m	Kedalaman, m
Carriage Way Open Cut Trenching	92	0.5	1.2
Grass Verge Way Open Cut Trenching	910	0.5	1.2
Cadangan Pit HDD	3	1	1.5
Cadangan Pit Pipe Jacking			
Cadangan Detail Manhole (Telekomunikasi)	Jenis		Nos
Manhole			
Kelulusan Majlis Tempatan & Pihak Berkuasa	Pihak Berkuasa	Jarak	Unit, m
Jabatan Kerja Raya (JKR)	JKR MANJUNG	72	Meter
Pihak Berkuasa Tempatan (PBT)			Meter
Pejabat Daerah (PD)	PDT MANJUNG	1002	Meter
Jabatan Pengairan Dan Saliran (JPS)			Meter
Lain-Lain / Tanah Persendirian			Meter
<b>Nota Tambahan: -</b>			
<b>Disediakan:</b>	<b>Disemak:</b>	<b>Disahkan:</b>	
 Nama: En Wan Mohd Fakhri Jawatan: Pegawai Koridor Daerah Tarikh: 12/07/24	 Nama: En Kamarul Azian Jawatan: Pengurus Operasi Tarikh:	 Nama: Ir Ahmad Afiq Bin Abu Kasim Jawatan: Jurutera Profesional No Sijil: 2421-010060-C121544 Tarikh:	


**GAMBAR DI TAPAK PROJEK: -**



**LOKASI DI A178 JALAN KAMPUNG BAHARU**



**LOKASI DI JALAN JELUTONG LORONG ABDUL MUTHALIB**




**LOKASI DI JALAN JELUTONG LORONG ABDUL MUTHALIB**



**LOKASI DI JALAN JELUTONG LORONG ABDUL MUTHALIB**



**LOKASI DI JALAN JELUTONG LORONG ABDUL MUTHALIB**



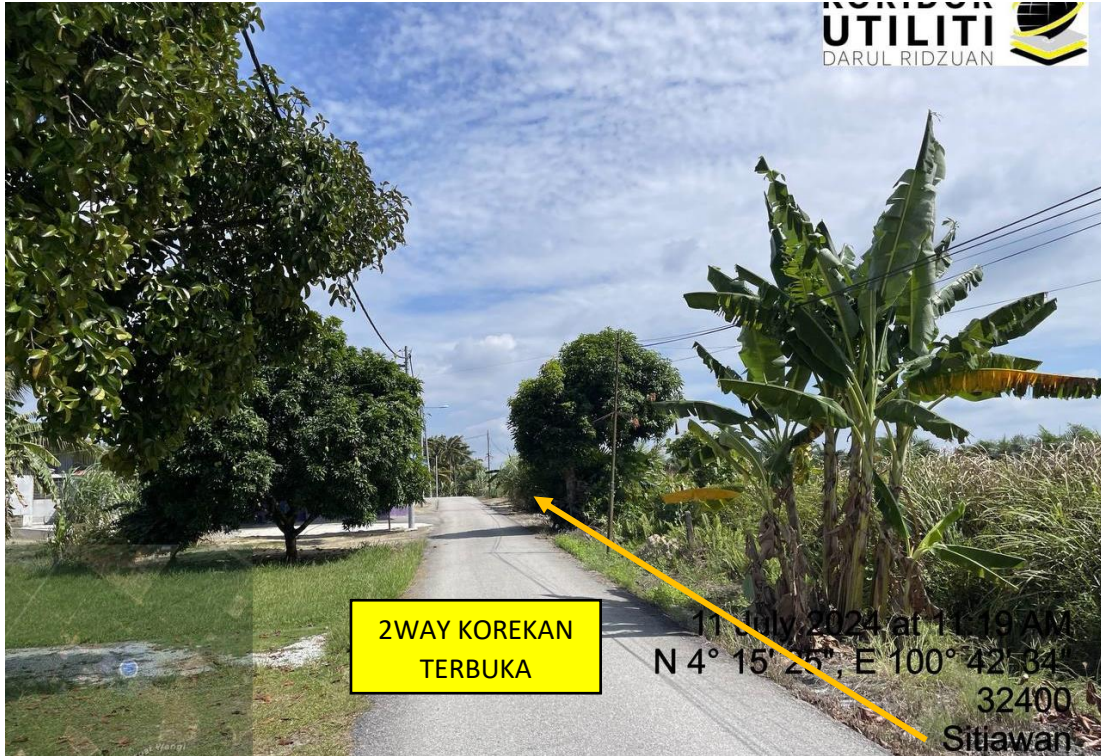
**LOKASI DI JALAN JELUTONG LORONG ABDUL MUTHALIB**



**LOKASI DI JALAN JELUTONG LORONG ABDUL MUTHALIB**



**LOKASI DI JALAN JELUTONG LORONG ABDUL MUTHALIB**



**2WAY KOREKAN  
TERBUKA**

11 July 2024 at 11:19 AM  
N 4° 15' 25", E 100° 42' 34"  
32400  
Sitiawan

**LOKASI DI JALAN JELUTONG LORONG ABDUL MUTHALIB**



**KOORDINATE AKHIR**

11 July 2024 at 11:22 AM  
N 4° 15' 27", E 100° 42' 32"  
32400  
Sitiawan