

**TAJUK PROJEK:**

PERMOHONAN BAGI MENDAPATKAN KEBENARAN IZIN LALU SERTA PERMIT UNTUK MENJALANKAN KERJA-KERJA PENGOREKKAN DAN PENANAMAN KABEL FIBER OPTIK BAGI TETUAN CELCOM DIGI BERHAD 22-0392BD KG ULU GROH - GOPENG KG JELINTOH RDD

# LAPORAN LAWATAN TAPAK AWALAN

**KORIDOR  
UTILITI**  
DARUL RIDZUAN



<b>NO. RUJUKAN FAIL:</b>	<b>KUDR/DIGI/A/05/25/0569</b>
<b>TARIKH LAWATAN:</b>	<b>19 JUNE 2025</b>
<b>DISEDIAKAN OLEH:</b>	<b>SITI NOR AMANINA BINTI RAMLI</b>

**LOKASI PROJEK (GOOGLE MAPS) :-**

Koordinat Mula: 4.443279,101.237644

Koordinat Akhir: 4.438663,101.251940



**Jumlah Jarak: 1375 meter**



**(berdasarkan Pelan Izin Lalu-Pindaan 00)**

**RINGKASAN LALUAN :-**


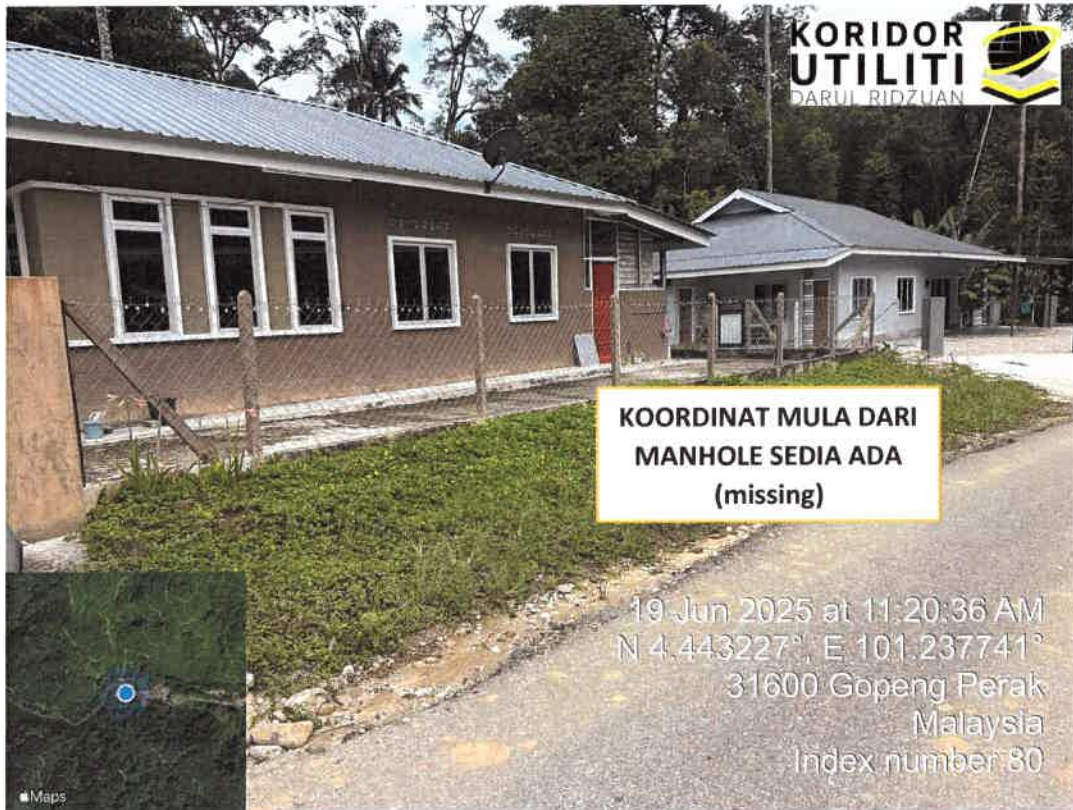
No.	Nama Laluan	Pihak Berkuasa	Jarak (m)
1.	Jalan Kg Ulu Groh	Jabatan Perhutanan Negeri Perak	1375
<b>Jumlah Jarak:</b>			<b>1375 m</b>

**RINGKASAN LAPORAN:-**

Kaedah Cadangan		Jarak, m	Kedalaman, m	Unit	
Horizontal Directional Drilling (HDD)				Meter	
Pipe Jacking				Meter	
Open Cut Trenching (Carriage Way)				Meter	
Open Cut Trenching (Grass Verge Way)				Meter	
<b>Jumlah Jarak :</b>				Meter	
Bilangan Pit/ Manhole			Kuantiti	Unit	
Cadangan Manhole (Telekomunikasi)			4	Nos	
Cadangan Pit HDD				Nos	
Cadangan Pit Pipe Jacking				Nos	
Cadangan Saiz Penggalan (Kawasan Open Cut )		Panjang, m	Lebar, m	Kedalaman, m	Unit, m <sup>3</sup>
Carriage Way Open Cut Trenching					
Grass Verge Way Open Cut Trenching					
Cadangan Pit HDD		1	1	4	4
Cadangan Pit Pipe Jacking					
Lain-lain		Jenis		Nos	
Penanaman Tiang		Konkrit 7.5 m		42	
Kelulusan Majlis Tempatan & Pihak Berkuasa		Pihak Berkuasa		Jarak	Unit, m
Jabatan Kerja Raya (JKR)					Meter
Pihak Berkuasa Tempatan (PBT)					Meter
Pejabat Daerah (PD)					Meter
Jabatan Pengairan Dan Saliran (JPS)					Meter
Lain-Lain / Tanah Persendirian				1375	Meter
Nota Tambahan: -					
1) Dalam cadangan laluan pemasangan utiliti projek ini, <b>Lot 15918</b> dan <b>Lot 46349</b> dikenal pasti sebagai <b>lot persendirian</b> . Kawasan laluan selebihnya pula adalah <b>Hutan Simpanan Kekal (Bukit Kinta)</b> milik <b>Jabatan Perhutanan Negeri Perak</b> .					

Disediakan:	Disemak:
	
Nama: Siti Nor Amanina Binti Ramli Jawatan: Pegawai Koridor Daerah Tarikh: 25/06/2025	Nama: Kamarul Azian Bin Kamaruzaman Jawatan: Pengurus Operasi Tarikh: 25/06/2025

**GAMBAR DI TAPAK PROJEK :-**





**KAWASAN HUTAN SIMPANAN KEKAL**





**CADANGAN PEMASANGAN TIANG UTILITI**



**CADANGAN KOREKAN TERBUKA TERUS KE PENCAWANG**



**PERBINCANGAN DI TAPAK BERSAMA KONTRAKTOR DAN WAKIL PDT KAMPAR**