

**TAJUK PROJEK:**

PROJEK PENYEDIAAN POINT OF PRESENCE (POP) FASA 2 HAB INFRASTRUKTUR GENTIAN OPTIK BERHAMPIRAN DENGAN SEKOLAH, PREMIS KERAJAAN DAN KOMUNITI SEKITARNYA OLEH KEMENTERIAN KOMUNIKASI (ZON UTARA – PERAK & KEDAH) SERAHAN DOKUMEN LENGKAP BAGI PERMOHONAN KELULUSAN IZIN LALU (ABA6057-SEKOLAH KEBANGSAAN PERMATANG RAJA)

# LAPORAN LAWATAN TAPAK AWALAN

**KORIDOR  
UTILITI**  
DARUL RIDZUAN

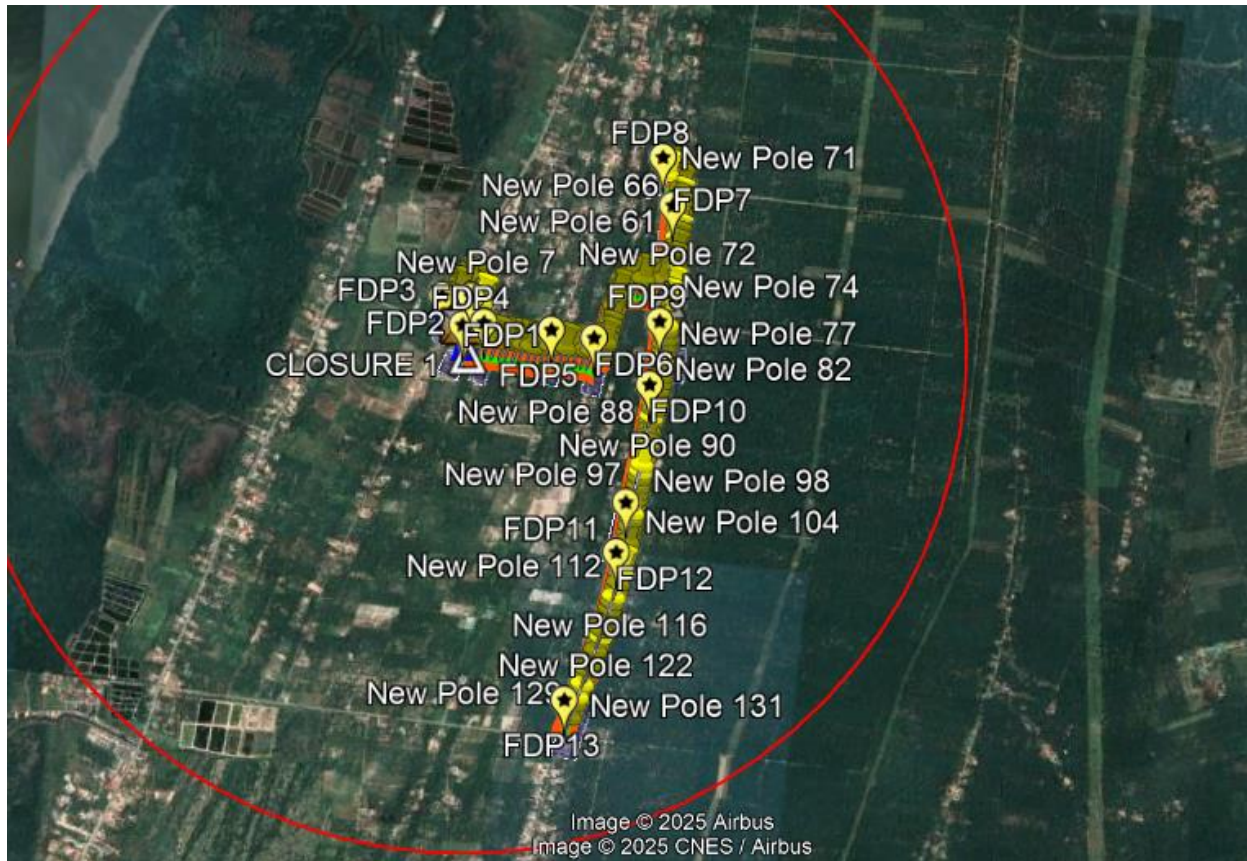


<b>NO. RUJUKAN FAIL:</b>	<b>KUDR/KACP/A/11/24/0143</b>
<b>TARIKH LAWATAN:</b>	<b>9 APRIL 2025</b>
<b>DISEDIAKAN OLEH:</b>	<b>DANIEL NAUFAL BIN SYAHRIL IZHAM</b>

**LOKASI PROJEK (GOOGLE MAPS) :-**

Koordinat Mula: 4.543587,100.66717

Koordinat Akhir: 4.526981,100.672841





**Jumlah Jarak: 4622 meter**

**RINGKASAN LALUAN :-**

No.	Nama Laluan	Pihak Berkuasa	Jarak (m)
1.	JALAN JKR	JKR LARUT MATANG DAN SELAMA	103
2.	KAMPUNG MELAYU	MAJLIS PERBANDARAN TAIPING	77
3.	KAMPUNG MELAYU	PEJABAT DAERAH DAN TANAH LARUT MATANG DAN SELAMA	4442
4.			
5.			
6.			
<b>Jumlah Jarak:</b>			<b>4622 m</b>

**RINGKASAN LAPORAN :-**

Kaedah Cadangan	Jarak, m	Kedalaman, m	Unit	
Horizontal Directional Drilling (HDD)			Meter	
Pipe Jacking			Meter	
Open Cut Trenching (Carriage Way)			Meter	
Open Cut Trenching (Grass Verge Way)			Meter	
Cable-Pulling			Meter	
Penanaman tiang	4622		Nos	
<b>Jumlah Jarak :</b>		4622	Meter	
Bilangan Pit/ Manhole		Kuantiti	Unit	
Cadangan Manhole (Telekomunikasi)			Nos	
Cadangan Pit HDD			Nos	
Cadangan Pit Pipe Jacking			Nos	
Cadangan Saiz Penggalian (Kawasan Open Cut)	Panjang, m	Lebar, m	Kedalaman, m	Unit, m <sup>3</sup>
Carriage Way Open Cut Trenching				
Grass Verge Way Open Cut Trenching				
Cadangan Pit HDD				
Cadangan Penanaman Tiang	4624	0.6	1.5	
Cadangan Detail Manhole (Telekomunikasi)	Jenis		Nos	
Manhole				
Kelulusan Majlis Tempatan & Pihak Berkuasa	Pihak Berkuasa		Jarak	Unit, m
Jabatan Kerja Raya (JKR)	JKR LARUT MATANG DAN SELAMA		103	Meter
Pihak Berkuasa Tempatan (PBT)	MP TAIPING		77	Meter
Pejabat Daerah (PD)	PDT LARUT MATANG DAN SELAMA		4442	Meter
Jabatan Pengairan Dan Saliran (JPS)				Meter
<b>Nota Tambahan: -</b>				

<b><u>Disediakan:</u></b>	<b><u>Disemak:</u></b>
	
Nama: <b>Daniel Naufal Bin Syahril Izham</b> Jawatan: <b>Penolong Pegawai Koridor Daerah</b> Tarikh: <b>9/4/2025</b>	Nama: <b>Kamarul Azian Bin Kamaruzaman</b> Jawatan: <b>Pengurus Operasi</b> Tarikh: <b>9/4/2025</b>



**GAMBAR DI TAPAK PROJEK:-**



**KOORDINAT MULA – DI HADAPAN SEKOLAH ( JALAN MAJLIS )**




**CADANGAN PENANAMAN TIANG**



**CADANGAN PENANAMAN TIANG**



**CADANGAN PENANAMAN TIANG DI JALAN PDT**



**KOORDINAT AKHIR – CADANGAN PENAMAN TIANG DI JALAN PDT**