

TAJUK PROJEK:

**PROJEK PENYEDIAAN POINT OF PRESENCE (POP) FASA 2 HAB
INFRASTRUKTUR GENTIAN OPTIK BERHAMPIRAN DENGAN
SEKOLAH, PREMIS KERAJAAN DAN KOMUNITI SEKITARNYA OLEH
KEMENTERIAN KOMUNIKASI (ZON UTARA – PERAK & KEDAH)
SERAHAN DOKUMEN LENGKAP BAGI PERMOHONAN KELULUSAN
IZIN LALU ABA7011 - SEKOLAH KEBANGSAAN BUKIT SAPI**

LAPORAN LAWATAN TAPAK AWALAN

**KORIDOR
UTILITI**
DARUL RIDZUAN

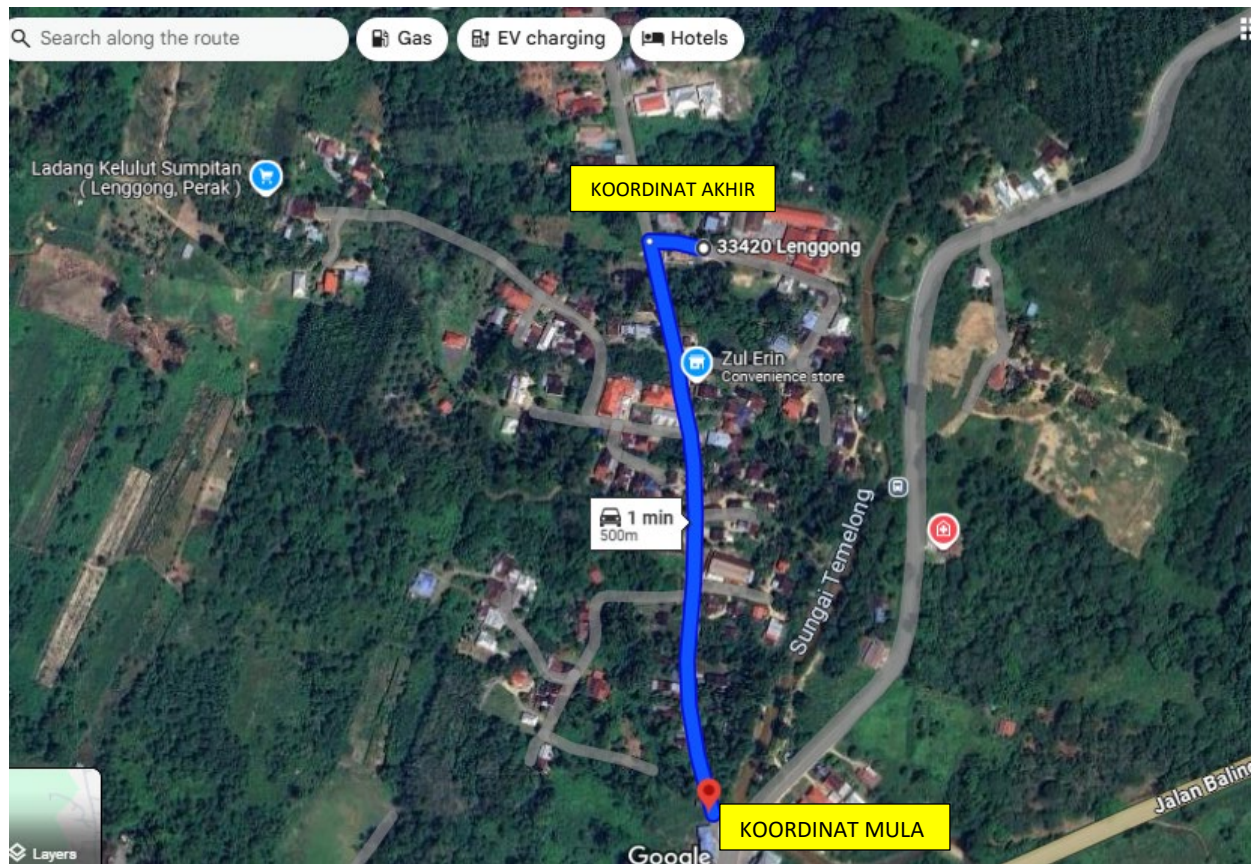


NO. RUJUKAN FAIL:	KUDR/KACP/A/01/25/0082
TARIKH LAWATAN:	09 JANUARI 2025
DISEDIAKAN OLEH:	ZULKIFLI BIN MAT ISA

LOKASI PROJEK (GOOGLE MAPS)

Koordinat Mula : **5.164673,100.99436**

Koordinat Akhir : **5.160719,100.994399**





Jumlah Jarak: **1392 METER**

RINGKASAN LALUAN :-

No.	Nama Laluan	Pihak Berkuasa	Jarak (m)
1.	JALAN KAMPUNG BUKIT SAPI	PDT LENGGONG	
2.			
3.			
4.			
5.			
Jumlah Jarak:			1392 meter

RINGKASAN LAPORAN:-

Kaedah Cadangan		Jarak, m	Kedalaman, m	Unit	
Horizontal Directional Drilling (HDD)				Meter	
Tanaman tiang		1392	1.5	Meter	
Open Cut Trenching (Carriage Way)				Meter	
Open Cut Trenching (Grass Verge Way)				Meter	
Jumlah Jarak :		1392		Meter	
Bilangan Pit/ Manhole			Kuantiti	Unit	
Cadangan Manhole (Telekomunikasi)				Nos	
Cadangan Pit HDD				Nos	
Cadangan Pit Pipe Jacking				Nos	
Cadangan Saiz Penggalian (Kawasan Open Cut)		Panjang, batang tiang	Lebar, m	Kedalaman, m	Unit, m ³
Carriage Way Open Cut Trenching					
Grass Verge Way Open Cut Trenching					
Cadangan Pit HDD					
Cadangan tiang		48	0.6	1.5	
Cadangan Detail Manhole (Telekomunikasi)		Jenis		Nos	
Manhole					
Kelulusan Majlis Tempatan & Pihak Berkuasa		Pihak Berkuasa	Jarak	Unit, m	
Jabatan Kerja Raya (JKR)				Meter	
Pihak Berkuasa Tempatan (PBT)				Meter	
Pejabat Daerah (PD)		PDT LENGGONG	1392	Meter	
Jabatan Pengairan Dan Saliran (JPS)				Meter	
Lain-Lain / Tanah Persendirian				Meter	
Nota Tambahan:					
Disediakan:		Disemak:			
 Nama: ZULKIFLI BIN MAT ISA Jawatan: Pegawai Koridor Daerah Tarikh: 10/01/2025		 Nama: En Kamarul Azian Jawatan: Pengurus Operasi Tarikh: 10/01/2025			

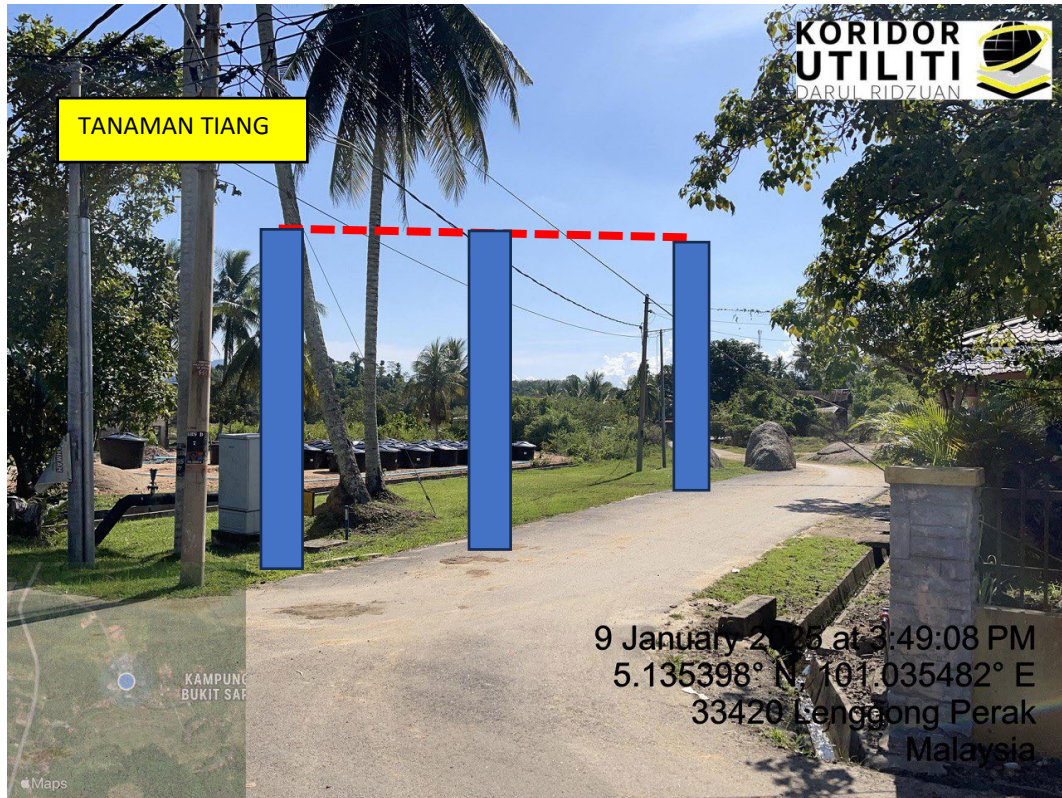
GAMBAR DI TAPAK PROJEK:-



LOKASI DI JALAN KAMPUNG BUKIT SAPI




LOKASI DI JALAN KAMPUNG BUKIT SAPI




LOKASI DI JALAN KAMPUNG BUKIT SAPI




LOKASI DI JALAN KAMPUNG BUKIT SAPI




LOKASI DI JALAN KAMPUNG BUKIT SAPI



LOKASI DI JALAN KAMPUNG BUKIT SAPI



LOKASI DI JALAN KAMPUNG BUKIT SAPI



LOKASI DI JALAN KAMPUNG BUKIT SAPI



LOKASI DI JALAN KAMPUNG BUKIT SAPI



LOKASI DI JALAN KAMPUNG BUKIT SAPI