

TAJUK PROJEK:

CADANGAN MEMBINA KOMPLEKS KILANG YANG MENGANDUNGI: (I) SATU UNIT KILANG 1 TINGKAT (II) SATU UNIT BANGUNAN PEJABAT 2 TINGKAT YANG MENGANDUNGI PEJABAT, SURAU DAN TANDAS (III) SATU UNIT PONDOK PENGAWAL (IV) SATU UNIT RUMAH SAMPAH (V) SATU UNIT RUMAH PAM (VI) SATU UNIT PENCAWANG ELEKTRIK TNB SATU TINGKAT DI ATAS LOT 17350 (GRN 159657), SELUAS 1.885 EKAR, JALAN JELAWAI 6, BANDAR PROTON, MUKIM HULU BERNAM TIMOR, DAERAH MUALLIM, PERAK DARUL RIDZUAN BAGI ERALLEX SDN. BHD.

LAPORAN LAWATAN TAPAK AWALAN

**KORIDOR
UTILITI**
DARUL RIDZUAN



NO. RUJUKAN FAIL:	KUDR/IWK/B/09/24/0064
TARIKH LAWATAN:	1 Oktober 2024
DISEDIAKAN OLEH:	ABU BAKAR BIN ABU KASIM

LOKASI PROJEK (GOOGLE MAPS) :-

Koordinat Mula: 3.728548, 101.522042

Koordinat Akhir : 3.728582, 101.52189



Jumlah Jarak: 18 meter




INGKASAN LALUAN :-

No	Nama Laluan	Pihak Berkuasa	Jarak (m)
1	JALAN JELAWAI 5	MDTM	18
Jumlah Jarak:			18 m


RINGKASAN LAPORAN:-

Kaedah Cadangan	Jarak, m	Kedalaman, m	Unit	
Horizontal Directional Drilling (HDD)			Meter	
Pipe Jacking			Meter	
Open Cut Trenching (Carriage Way)	18	4.8	Meter	
Open Cut Trenching (Grass Verge Way)			Meter	
Jumlah Jarak :		18	Meter	
Bilangan Pit/ Manhole			Kuantiti	
Cadangan Manhole (Telekomunikasi)			Nos	
Cadangan Pit HDD			Nos	
Cadangan Pit Pipe Jacking			Nos	
Cadangan Saiz Penggalian (Kawasan Open Cut)	Panjang, m	Lebar, m	Kedalaman, m	Unit, m ³
Carriage Way Open Cut Trenching	18	2	4.8m	172.8
Grass Verge Way Open Cut Trenching				
Cadangan Pit HDD				
Cadangan Pit Pipe Jacking				
Cadangan Detail Manhole (Telekomunikasi)	Jenis		Nos	
Manhole				
Kelulusan Majlis Tempatan & Pihak Berkuasa	Pihak Berkuasa		Jarak	Unit, m
Jabatan Kerja Raya (JKR)				Meter
Pihak Berkuasa Tempatan (PBT)	MAJLIS DAERAH TANJONG MALIM		18	Meter
Pejabat Daerah (PD)				Meter
Jabatan Pengairan Dan Saliran (JPS)				Meter
Lain-Lain / Tanah Persendirian	N/A			Meter

Nota Tambahan: -

DISEDIAKAN:	DISEMAK:	DISAHKAN:
 Nama: Abu Bakar Bin Abu Kasim Jawatan: Pegawai Koridor Daerah Tarikh: 4/10/2024	 Nama: En Kamarul Azlan Jawatan: Pengurus Operasi Tarikh: 4/10/2024	 Nama: Ir. Ahmad Afiq Bin Abu Kasim Jawatan: Jurutera Profesional No Sijil: 2422-010000-C121544 Tarikh: 4/10/2024

GAMBAR DI TAPAK PROJEK :-



Koordinat Mula: 3.728548, 101.522042
LOKASI:JALAN JELAWAI



KORDINAT AKHIR: 3.728582, 101.52189
LOKASI:JALAN JELAWAI