

TAJUK PROJEK:

PROJEK PENYEDIAAN POINT OF PRESENCE (POP) FASA 2 HAB INFRASTRUKTUR GENTIAN OPTIK BERHAMPIRAN DENGAN SEKOLAH, PREMIS KERAJAAN DAN KOMUNITI SEKITARNYA OLEH KEMENTERIAN KOMUNIKASI (ZON UTARA – PERAK & KEDAH) SERAHAN DOKUMEN LENGKAP BAGI PERMOHONAN KELULUSAN IZIN LALU (ABA6047-SEKOLAH KEBANGSAAN BUKIT BERTAM)

LAPORAN LAWATAN TAPAK AWALAN

**KORIDOR
UTILITI**
DARUL RIDZUAN

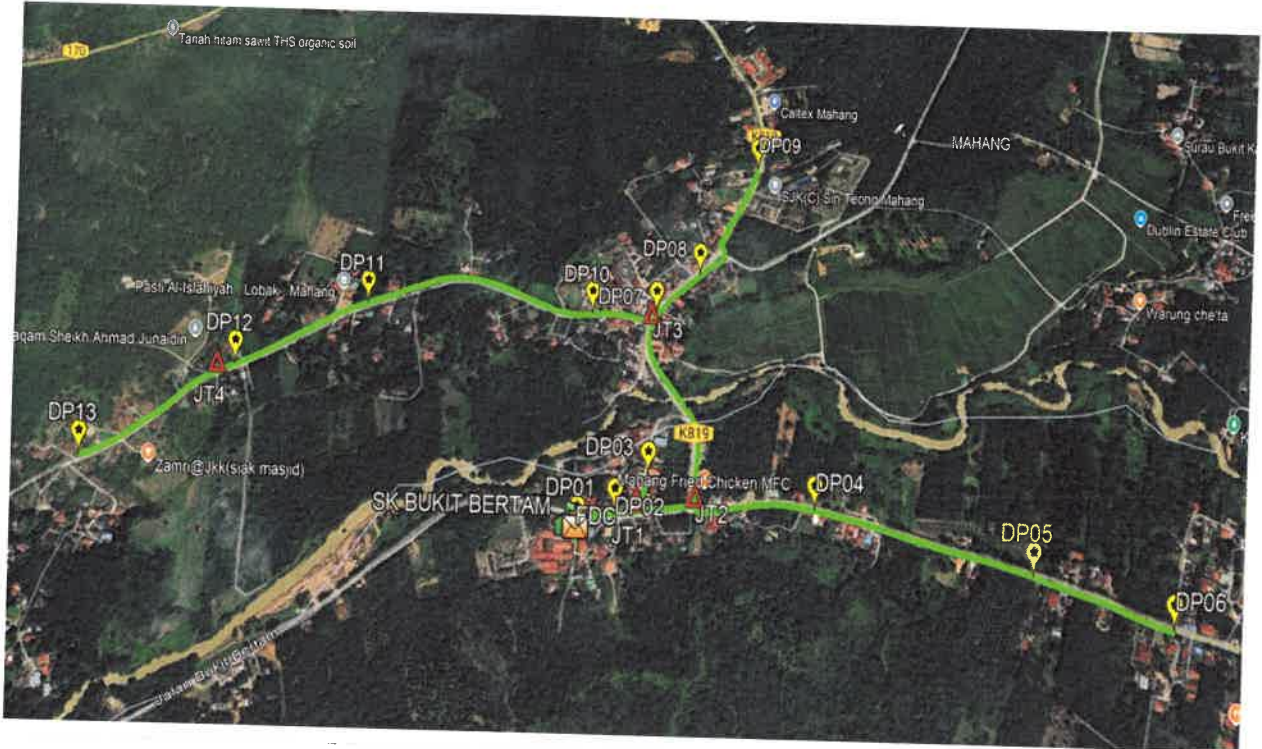


| | |
|--------------------------|--------------------------------|
| NO. RUJUKAN FAIL: | KUDR/KACP/A/11/24/0149 |
| TARIKH LAWATAN: | 21 DISEMBER 2024 |
| DISEDIAKAN OLEH: | SYAZWANI BINTI NORHISAM |

LOKASI PROJEK (GOOGLE MAPS) :-

Koordinat Mula: 5.316305, 100.746795

Koordinat Akhir: 5.317547, 100.73784





Jumlah Jarak: 1189 meter

RINGKASAN LALUAN :-

| No. | Nama Laluan | Pihak Berkuasa | Jarak (m) |
|----------------------|----------------------------|----------------|---------------|
| 1. | JALAN SELAMA- BUKIT BERTAM | JKR LMS | 1189 |
| 2. | | | |
| 3. | | | |
| 4. | | | |
| 5. | | | |
| 6. | | | |
| Jumlah Jarak: | | | 1189 M |

RINGKASAN LAPORAN :-

| Kaedah Cadangan | | Jarak, m | Kedalaman, m | Unit | |
|---|--|----------------|--------------|--------------|----------------------|
| Horizontal Directional Drilling (HDD) | | | | Meter | |
| Pipe Jacking | | | | Meter | |
| Open Cut Trenching (Carriage Way) | | | | Meter | |
| Open Cut Trenching (Grass Verge Way) | | | | Meter | |
| Cable-Pulling | | | | Meter | |
| Poles | | 1189 | 1.5 | Meter | |
| Jumlah Jarak : | | | 1189 | Meter | |
| Bilangan Pit/ Manhole | | | Kuantiti | Unit | |
| Cadangan Manhole (Telekomunikasi) | | | | Nos | |
| Cadangan Pit HDD | | | | Nos | |
| Cadangan Penanaman Tiang | | | 44 | Nos | |
| Cadangan Saiz Penggalian (Kawasan Open Cut) | | Panjang, m | Lebar, m | Kedalaman, m | Unit, m ³ |
| Carriage Way Open Cut Trenching | | | | | |
| Grass Verge Way Open Cut Trenching | | | | | |
| Cadangan Pit HDD | | | | | |
| Cadangan Penanaman Tiang | | 1189 | 0.6 | 1.5 | |
| Cadangan Detail Manhole (Telekomunikasi) | | Jenis | | Nos | |
| Manhole | | | | | |
| Kelulusan Majlis Tempatan & Pihak Berkuasa | | Pihak Berkuasa | Jarak | Unit, m | |
| Jabatan Kerja Raya (JKR) | | JKR LMS | 1189 | Meter | |
| Pihak Berkuasa Tempatan (PBT) | | | | Meter | |
| Pejabat Daerah (PD) | | | | Meter | |
| Jabatan Pengairan Dan Saliran (JPS) | | | | Meter | |
| Nota Tambahan: - | | | | | |

| Disediakan: | Disemak: |
|---|---|
|  |  |
| Nama: Syazwani Binti Norhisam Jawatan: Pegawai Koridor Daerah Tarikh: 28/1/2025 | Nama: Kamarul Azian Bin Kamaruzaman Jawatan: Pengurus Operasi Tarikh: 28/1/2025 |

GAMBAR DI TAPAK PROJEK:-



KOORDINAT AWAL – TIANG FDC/FDP HADAPAN SEKOLAH



CADANGAN LALUAN PENANAMAN TIANG



CADANGAN LALUAN PENANAMAN TIANG



CADANGAN LALUAN PENANAMAN TIANG



CADANGAN LALUAN PENANAMAN TIANG



CADANGAN LALUAN PENANAMAN TIANG



Google

13 Dec 2024 11:47:56
5.315015N 100.75711166666666E
Perak
Index number: 104

CADANGAN LALUAN PENANAMAN TIANG