

TAJUK PROJEK:

PROJEK PENYEDIAAN POINT OF PRESENCE (POP) FASA 2 HAB INFRASTUKTUR GENTIAN OPTIK BERHAMPIRAN DENGAN SEKOLAH, PREMIS KERAJAAN DAN KOMUNITI SEKITARNYA OLEH KEMENTERIAN KOMUNIKASI (ZON UTARA – PERAK & KEDAH) SERAHAN DOKUMEN LENGKAP BAGI PERMOHONAN KELULUSAN IZIN LALU ABA6031 - SEKOLAH KEBANGSAAN PONDOK TANJONG

LAPORAN LAWATAN TAPAK AWALAN

**KORIDOR
UTILITI**
DARUL RIDZUAN

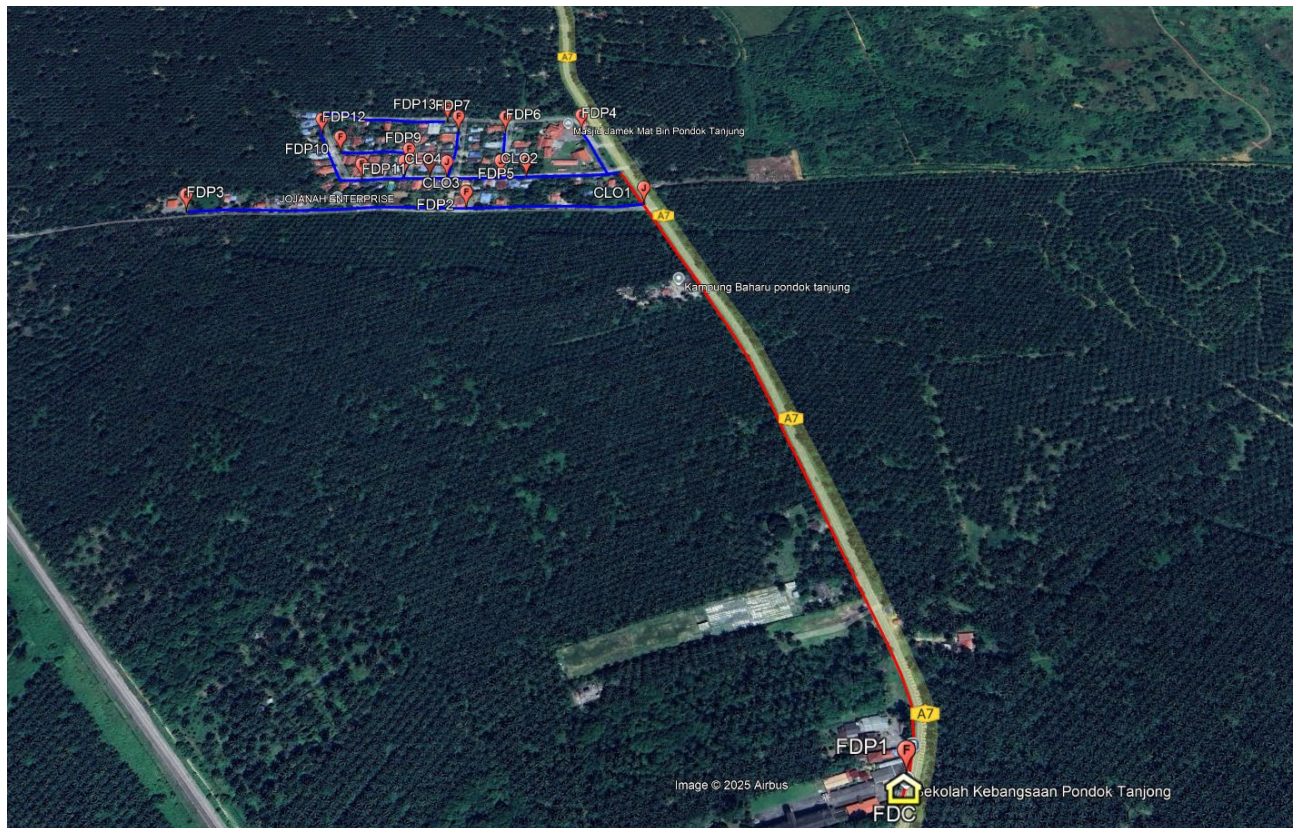


NO. RUJUKAN FAIL:	KUDR/KACP/A/04/25/0329
TARIKH LAWATAN:	10 APRIL 2025
DISEDIAKAN OLEH:	SYAZWANI BINTI NORHISAM

LOKASI PROJEK (GOOGLE MAPS) :-

Koordinat Mula: 5.01816393, 100.73240551

Koordinat Akhir: 5.02690235, 100.72752321





Jumlah Jarak: 2628 meter

RINGKASAN LALUAN :-

No.	Nama Laluan	Pihak Berkuasa	Jarak (m)
1.	JALAN TAIPING – SELAMA (A7)	JKR LMS	935
2.	JALAN KAMPUNG PONDOK TANJUNG	PDT	1693
3.			
4.			
5.			
6.			
Jumlah Jarak:			2628 m

RINGKASAN LAPORAN :-

Kaedah Cadangan	Jarak, m	Kedalaman, m	Unit	
Horizontal Directional Drilling (HDD)			Meter	
Pipe Jacking			Meter	
Open Cut Trenching (Carriage Way)			Meter	
Open Cut Trenching (Grass Verge Way)			Meter	
Cable-Pulling			Meter	
Poles	2628	1.5	Meter	
Jumlah Jarak :		2628	Meter	
Bilangan Pit/ Manhole		Kuantiti	Unit	
Cadangan Manhole (Telekomunikasi)			Nos	
Cadangan Pit HDD			Nos	
Cadangan Pit Pipe Jacking			Nos	
Cadangan Penanaman Tiang		83	Nos	
Cadangan Saiz Penggalian (Kawasan Open Cut)	Panjang, m	Lebar, m	Kedalaman, m	Unit, m ³
Carriage Way Open Cut Trenching				
Grass Verge Way Open Cut Trenching				
Cadangan Pit HDD				
Cadangan Penanaman Tiang	83	0.6	1.5	
Cadangan Detail Manhole (Telekomunikasi)	Jenis		Nos	
Manhole				
Kelulusan Majlis Tempatan & Pihak Berkuasa	Pihak Berkuasa		Jarak	Unit, m
Jabatan Kerja Raya (JKR)	JKR LMS		935	Meter
Pihak Berkuasa Tempatan (PBT)				Meter
Pejabat Daerah (PD)	PDT		1693	Meter
Jabatan Pengairan Dan Saliran (JPS)				Meter
Nota Tambahan: -				

<u>Disediakan:</u>	<u>Disemak:</u>
	
Nama: Syazwani Binti Norhisam Jawatan: Pegawai Koridor Daerah Tarikh: 11/4/2025	Nama: Kamarul Azian Bin Kamaruzaman Jawatan: Pengurus Operasi Tarikh: 11/4/2025

GAMBAR DI TAPAK PROJEK:-



LALUAN CADANGAN PENANAMAN TIANG – MENGIKUT TIANG TNB SEDIA ADA



LALUAN CADANGAN PENANAMAN TIANG – MENGIKUT TIANG TNB SEDIA ADA



LALUAN CADANGAN PENANAMAN TIANG – MENGIKUT TIANG TNB SEDIA ADA



LALUAN CADANGAN PENANAMAN TIANG – MENGIKUT TIANG TNB SEDIA ADA



LALUAN CADANGAN PENANAMAN TIANG – MENGIKUT TIANG TNB SEDIA ADA



KOORDINAT AKHIR – PENANAMAN TIANG DI JALAN PDT