

## **TAJUK PROJEK:**

**PROJEK PENYEDIAAN POINT OF PRESENCE (POP) FASA 2 HAB INFRASTUKTUR GENTIAN OPTIK BERHAMPIRAN DENGAN SEKOLAH, PREMIS KERAJAAN DAN KOMUNITI SEKITARNYA OLEH KEMENTERIAN KOMUNIKASI (ZON UTARA – PERAK & KEDAH) SERAHAN DOKUMEN LENGKAP BAGI PERMOHONAN KELULUSAN IZIN LALU ABB7035 – SEKOLAH KEBANGSAAN CHEPOR.**

# **LAPORAN LAWATAN TAPAK AWALAN**

**KORIDOR  
UTILITI**  
DARUL RIDZUAN

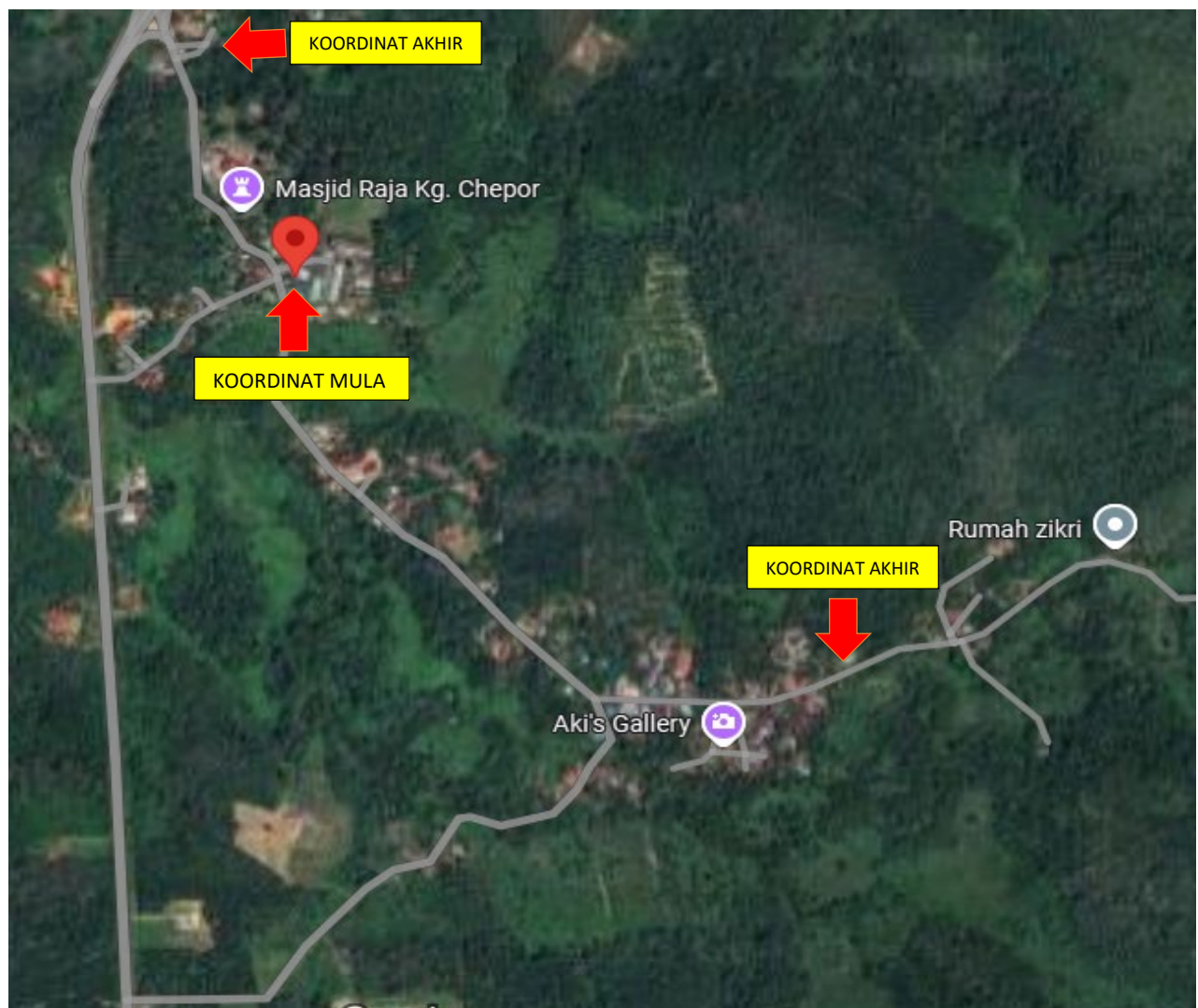


|                          |  |
|--------------------------|--|
| <b>NO. RUJUKAN FAIL:</b> | <b>KUDR/KACP/A/04/25/0308</b>          |
| <b>TARIKH LAWATAN:</b>   | <b>24 APRIL 2025</b>                   |
| <b>DISEDIAKAN OLEH:</b>  | <b>AHMAD NUR IZZUL BIN MOHD JAMADI</b> |

**LOKASI PROJEK (GOOGLE MAPS)**

Koordinat Mula : 5.086469,100.999235

Koordinat Akhir : 5.089767,100.999644  
5.080981,101.005218





Jumlah Jarak: 2407 METER


**RINGKASAN LALUAN :-**

| No.                  | Nama Laluan | Pihak Berkuasa | Jarak (m)        |
|----------------------|-------------|----------------|------------------|
| 1.                   | KG CHEPOR   | PDT LENGGONG   | 2407             |
| 2.                   |             |                |                  |
| 3.                   |             |                |                  |
| 4.                   |             |                |                  |
| <b>Jumlah Jarak:</b> |             |                | <b>2407meter</b> |

**RINGKASAN LAPORAN:-**

| Kaedah Cadangan   |  | Jarak, m       | Kedalaman, m   | Unit         |                      |
|---|--|----------------|--|--------------|----------------------|
| Horizontal Directional Drilling (HDD)   |  |                |  | Meter        |                      |
| Pipe Jacking  |  |                |  | Meter        |                      |
| Open Cut Trenching (Carriage Way)   |  |                |  | Meter        |                      |
| Open Cut Trenching (Grass Verge Way)  |  | 10             |  | Meter        |                      |
| Penanaman Tiang   |  |                | 1.5  | Meter        |                      |
| <b>Jumlah Jarak :</b>   |  |                | <b>2397</b>  | Meter        |                      |
| Bilangan Pit/ Manhole   |  |                | Kuantiti   | Unit         |                      |
| Cadangan Manhole (Telekomunikasi)   |  |                |  | Nos          |                      |
| Cadangan Pit HDD  |  |                |  | Nos          |                      |
| Cadangan Pit Pipe Jacking   |  |                |  | Nos          |                      |
| Penanaman Tiang   |  |                | 69   | Nos          |                      |
| Cadangan Saiz Penggalian (Kawasan Open Cut )  |  | Panjang, m     | Lebar, m   | Kedalaman, m | Unit, m <sup>3</sup> |
| Carriage Way Open Cut Trenching   |  |                |  |              |                      |
| Grass Verge Way Open Cut Trenching  |  | 10             | 0.6  | 1.5          | Meter                |
| Cadangan Pit HDD  |  |                |  |              |                      |
| Cadangan Pit Pipe Jacking   |  |                |  |              |                      |
| Cadangan Detail Manhole (Telekomunikasi)  |  | Jenis          |  | Nos          |                      |
| Manhole   |  |                |  |              |                      |
| Kelulusan Majlis Tempatan & Pihak Berkuasa  |  | Pihak Berkuasa |  | Jarak        | Unit, m              |
| Jabatan Kerja Raya (JKR)  |  |                |  |              | Meter                |
| Pihak Berkuasa Tempatan (PBT)   |  |                |  |              | Meter                |
| Pejabat Daerah (PD)   |  | PDT LENGGONG   |  | 2407         | Meter                |
| Jabatan Pengairan Dan Saliran (JPS)   |  |                |  |              | Meter                |
| Lain-Lain / Tanah Persendirian  |  |                |  |              | Meter                |
| Nota Tambahan:  |  |                |  |              |                      |
|   |  |                |  |              |                      |
| Disediakan:   |  |                | Disemak:   |              |                      |
|    |  |                |    |              |                      |
| <p>.....</p> <p>Nama: <b>AHMAD NUR IZZUL BIN MOHD JAMADI</b><br/>           Jawatan: Penolong Pegawai Koridor Daerah<br/>           Tarikh: 24/4/2025</p> |  |                | <p>.....</p> <p>Nama: <b>KAMARUL AZIAN BIN KAMARUZAMAN</b><br/>           Jawatan: Pengurus Operasi<br/>           Tarikh: 24/4/2025</p> |              |                      |

**GAMBAR DI TAPAK PROJEK:-**



**LOKASI DI JALAN SEKOLAH KEBANGSAAN CHEPOR**



**LOKASI JALAN DI KG CHEPOR**



**LOKASI JALAN DI KG CHEPOR**



**LOKASI JALAN DI KG CHEPOR**



**LOKASI JALAN DI KG CHEPOR**



**LOKASI JALAN DI KG CHEPOR**



**LOKASI JALAN DI KG CHEPOR**



**LOKASI JALAN DI KG CHEPOR**



**LOKASI JALAN DI KG CHEPOR**



**LOKASI JALAN DI KG CHEPOR**



**LOKASI JALAN DI KG CHEPOR**



**LOKASI JALAN DI KG CHEPOR**



**LOKASI JALAN DI KG CHEPOR**



**LOKASI DI JALAN HAJI CHE MAT**



**LOKASI JALAN DI KG CHEPOR**