

## **TAJUK PROJEK:**

**PROJEK PENYEDIAAN POINT OF PRESENCE (POP) FASA 2 HAB  
INFRASTRUKTUR GENTIAN OPTIK BERHAMPIRAN DENGAN SEKOLAH,  
PREMIS KERAJAAN DAN KOMUNITI SEKITARNYA OLEH  
KEMENTERIAN KOMUNIKASI (ZON UTARA – PERAK & KEDAH)  
SERAHAN DOKUMEN LENGKAP BAGI PERMOHONAN KELULUSAN  
IZIN LALU ABA5065 – SEKOLAH KEBANGSAAN SUNGAI TUKANG  
SIDIN**

# **LAPORAN LAWATAN TAPAK AWALAN**

**KORIDOR  
UTILITI**  
DARUL RIDZUAN



<b>NO. RUJUKAN FAIL:</b>	<b>KUDR/KACP/A/04/25/0306</b>
<b>TARIKH LAWATAN:</b>	<b>29 MAY 2025</b>
<b>DISEDIAKAN OLEH:</b>	<b>MUHAMMAD YUSUF MOHAMED ISMAIL BIN ABDUL ALIY</b>

**LOKASI PROJEK (GOOGLE MAPS)**

Koordinat Mula : 4.056007, 101.104445

Koordinat Akhir : 4.055305, 101.10673

Koordinat Akhir : 4.05882, 101.118149

Koordinat Akhir : 4.062884, 101.101092

Koordinat Akhir : 4.049257, 101.098878



**Jumlah Jarak: 4903 METER**


**RINGKASAN LALUAN :-**

No.	Nama Laluan	Pihak Berkuasa	Jarak (m)
1.	JALAN SG TUKANG SIDIN	PDT	1504
2.	PARIT 11 SG AIR DERAS	PDT	1043
3.	LORONG KLINIK DESA SG TUKANG SIDIN	PDT	687
4.	JALAN MASJID	PDT	1112
5.	JALAN TAPAK LAMA STESEN KERETA API SUNGAI TUKANG SIDIN	PDT	557
<b>Jumlah Jarak:</b>			<b>4903 meter</b>

**RINGKASAN LAPORAN:-**

Kaedah Cadangan		Jarak, m	Kedalaman, m	Unit	
Horizontal Directional Drilling (HDD)				Meter	
Pipe Jacking				Meter	
Open Cut Trenching (Carriage Way)				Meter	
Open Cut Trenching (Grass Verge Way)				Meter	
<b>Jumlah Jarak :</b>				Meter	
Bilangan Pit/ Manhole			Kuantiti	Unit	
Cadangan Manhole (Telekomunikasi)				Nos	
Cadangan Pit HDD				Nos	
Cadangan Pit Pipe Jacking				Nos	
Cadangan Penanaman Tiang			144	Nos	
Cadangan Saiz Penggalian (Kawasan Open Cut )		Panjang, m	Lebar, m	Kedalaman, m	Unit, m <sup>3</sup>
Carriage Way Open Cut Trenching					
Grass Verge Way Open Cut Trenching					
Cadangan Pit HDD					
Cadangan Pit Pipe Jacking					
Cadangan Detail Manhole (Telekomunikasi)		Jenis		Nos	
Manhole					
Kelulusan Majlis Tempatan & Pihak Berkuasa		Pihak Berkuasa		Jarak	Unit, m
Jabatan Kerja Raya (JKR)					Meter
Pihak Berkuasa Tempatan (PBT)					Meter
Pejabat Daerah (PD)		PDT HILIR PERAK		4903	Meter
Jabatan Pengairan Dan Saliran (JPS)					Meter
Lain-Lain / Tanah Persendirian					Meter
<b>Nota Tambahan:</b>					
<b>Disediakan:</b>			<b>Disemak:</b>		
<p>.....            Nama: <b>Muhammad Yusuf Mohamed Ismail</b>            Jawatan: Pegawai Koridor Daerah            Tarikh: 29 /5/2025</p>			<p>.....            Nama: <b>En Kamarul Azian bin Kamaruzaman</b>            Jawatan: Pengurus Operasi            Tarikh: 295/2025</p>		


**GAMBAR DI TAPAK PROJEK:-**



**JALAN SG TUKANG SIDIN**



**JALAN SG TUKANG SIDIN**




**PARIT 11 SG AIR DERAS**





**PARIT 11 SG AIR DERAS**




**JALAN SG TUKANG SIDIN**



**LORONG KLINIK DESA SG TUKANG SIDIN**



**LORONG KLINIK DESA SG TUKANG SIDIN**



**JALAN TAPAK LAMA STESEN KERETA API SUNGAI TUKANG SIDIN**



**JALAN MASJID**



**JALAN MASJID**