

**TAJUK PROJEK:**

PROJEK PENYEDIAAN POINT OF PRESENCE (POP) FASA 2 HAB INFRASTUKTUR GENTIAN OPTIK BERHAMPIRAN DENGAN SEKOLAH, PREMIS KERAJAAN DAN KOMUNITI SEKITARNYA OLEH KEMENTERIAN KOMUNIKASI (ZON UTARA – PERAK & KEDAH). SERAHAN DOKUMEN LENGKAP BAGI PERMOHONAN KELULUSAN IZIN LALU (ABA9016 - SEKOLAH KEBANGSAAN CHANGKAT TUALANG)

# LAPORAN LAWATAN TAPAK AWALAN

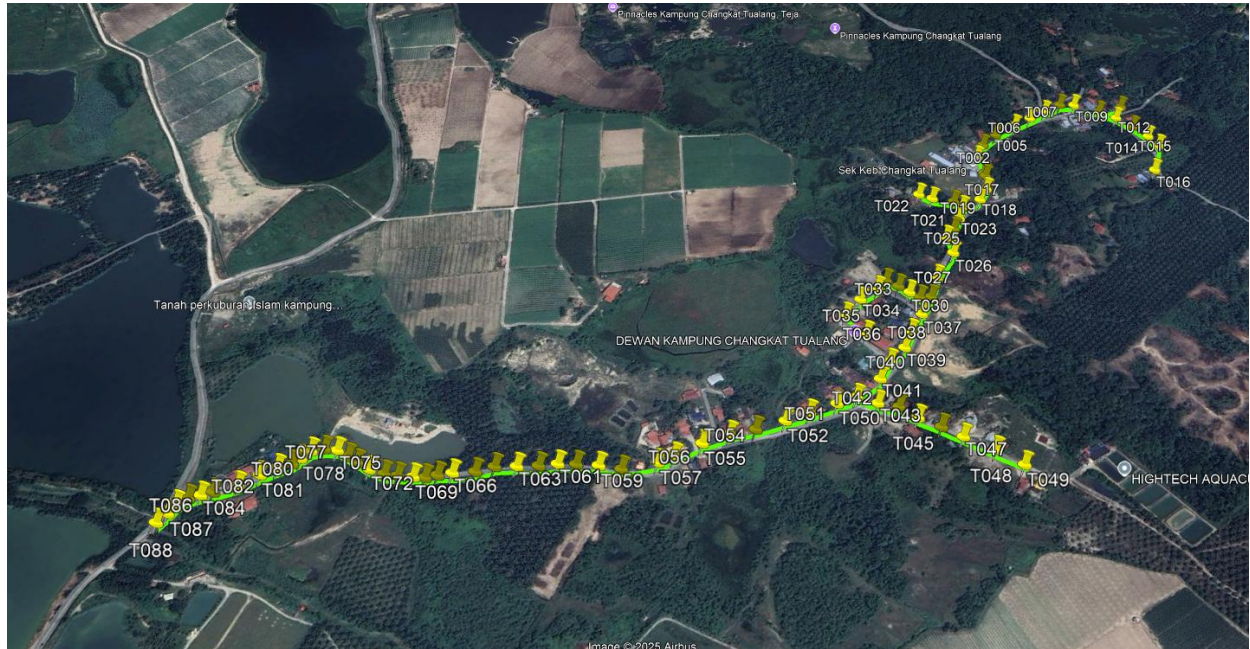
**KORIDOR  
UTILITI**  
DARUL RIDZUAN



<b>NO. RUJUKAN FAIL:</b>	<b>KUDR/KACP/A/01/25/0032</b>
<b>TARIKH LAWATAN:</b>	<b>20 FEBRUARI 2025</b>
<b>DISEDIAKAN OLEH:</b>	<b>SITI NOR AMANINA BINTI RAMLI</b>

**LOKASI PROJEK (GOOGLE MAPS) :-**

Koordinat Mula: **4.425062, 101.088125**  
 Koordinat Akhir: **4.46641455,101.084448**





**Jumlah Jarak: 2405 meter**  
**(berdasarkan PIL)**

**RINGKASAN LALUAN :-**

No.	Nama Laluan	Pihak Berkuasa	Jarak (m)
1.	Kampung Changkat Tualang	MD Kampar	2405
<b>Jumlah Jarak:</b>			<b>2405 m</b>

**RINGKASAN LAPORAN:-**


<b>Kaedah Cadangan</b>	<b>Jarak, m</b>	<b>Kedalaman, m</b>	<b>Unit</b>	
Horizontal Directional Drilling (HDD)			Meter	
Pipe Jacking			Meter	
Open Cut Trenching (Carriage Way)			Meter	
Open Cut Trenching (Grass Verge Way)			Meter	
<b>Jumlah Jarak :</b>			Meter	
<b>Bilangan Pit/ Manhole</b>			<b>Kuantiti</b>	<b>Unit</b>
Cadangan Manhole (Telekomunikasi)				Nos
Cadangan Pit HDD				Nos
Cadangan Pit Pipe Jacking				Nos
<b>Cadangan Saiz Penggalian (Kawasan Open Cut )</b>	<b>Panjang, m</b>	<b>Lebar, m</b>	<b>Kedalaman, m</b>	<b>Unit, m<sup>3</sup></b>
Carriage Way Open Cut Trenching				
Grass Verge Way Open Cut Trenching				
Cadangan Pit HDD				
Cadangan Pit Pipe Jacking				
<b>Lain-lain</b>	<b>Jenis</b>		<b>Nos</b>	
Penanaman Tiang	Konkrit 7.5 m		88	
<b>Kelulusan Majlis Tempatan &amp; Pihak Berkuasa</b>	<b>Pihak Berkuasa</b>		<b>Jarak</b>	<b>Unit, m</b>
Jabatan Kerja Raya (JKR)				Meter
Pihak Berkuasa Tempatan (PBT)				Meter
Pejabat Daerah (PD)	PDT KAMPAR		2405	Meter
Jabatan Pengairan Dan Saliran (JPS)				Meter
Lain-Lain / Tanah Persendirian				Meter
<b>Nota Tambahan: -</b>				
1) Cadangan penanaman tiang konkrit 9 meter/ <i>extension pole</i> di kawasan <i>crossing</i> .				

<b><u>Disediakan:</u></b>	<b><u>Disemak:</u></b>
	
Nama: Siti Nor Amanina Binti Ramli Jawatan: Pegawai Koridor Daerah Tarikh: 22/02/2025	Nama: Kamarul Azian Bin Kamaruzaman Jawatan: Pengurus Operasi Tarikh: 22/02/2025


**GAMBAR DI TAPAK PROJEK :-**



**FDP 1 DI HADAPAN SK CHANGKAT TUALANG**



**JAJARAN MENGIKUT TIANG TNB SEDIA ADA**



**LALUAN BAGI T10 HINGGA T15**




**LOKASI UNTUK T016**



**PEMASANGAN TIANG MENGIKUT JAJARAN TIANG TNB SEDIA ADA**



**PERSIMPANGAN T042**



**PEMASANGAN TIANG MENGIKUT JAJARAN TIANG TNB SEDIA ADA**



**PERSIMPANGAN MASUK KAMPUNG CHANGKAT TUALANG**

