

**TAJUK PROJEK:**

PROJEK PENYEDIAAN POINT OF PRESENCE (POP) FASA 2 HAB INFRASTUKTUR GENTIAN OPTIK BERHAMPIRAN DENGAN SEKOLAH, PREMIS KERAJAAN DAN KOMUNITI SEKITARNYA OLEH KEMENTERIAN KOMUNIKASI (ZON UTARA – PERAK & KEDAH) SERAHAN DOKUMEN LENGKAP BAGI PERMOHONAN KELULUSAN IZIN LALU ABA9007 - SEKOLAH KEBANGSAAN SAHOM

# LAPORAN LAWATAN TAPAK AWALAN

**KORIDOR  
UTILITI**  
DARUL RIDZUAN

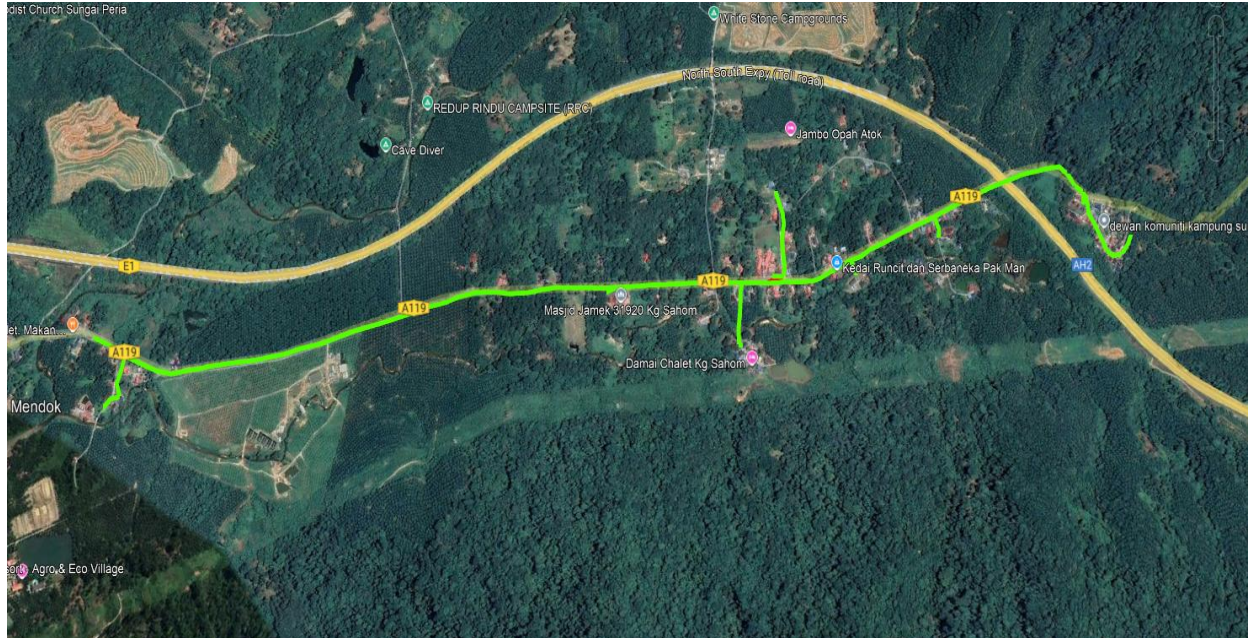


<b>NO. RUJUKAN FAIL:</b>	<b>KUDR/KACP/A/01/25/0096</b>
<b>TARIKH LAWATAN:</b>	<b>9 APRIL 2025</b>
<b>DISEDIAKAN OLEH:</b>	<b>SITI NOR AMANINA BINTI RAMLI</b>

**LOKASI PROJEK (GOOGLE MAPS) :-**

Koordinat Mula: **4.369127,101.226193**

Koordinat Akhir: **4.360955,101.23228**



**Jumlah Jarak: 2272 meter**



**(berdasarkan Pelan Izin Lalu-Pindaan 01)**

**RINGKASAN LALUAN :-**

No.	Nama Laluan	Pihak Berkuasa	Jarak (m)
1.	Jalan Chenderiang (A119)	JKR Kampar	1542
2.	Jalan Kg Sg Limau	PDT Kampar	730
3.	Jalan Kg Sahom		
<b>Jumlah Jarak:</b>			<b>2272m</b>

**RINGKASAN LAPORAN:-**

Kaedah Cadangan		Jarak, m	Kedalaman, m	Unit	
Horizontal Directional Drilling (HDD)		1518	4	Meter	
Pipe Jacking				Meter	
Open Cut Trenching (Carriage Way)				Meter	
Open Cut Trenching (Grass Verge Way)		24	1.5	Meter	
<b>Jumlah Jarak :</b>				Meter	
Bilangan Pit/ Manhole			Kuantiti	Unit	
Cadangan Manhole (Telekomunikasi)				Nos	
Cadangan Pit HDD			10	Nos	
Cadangan Pit Pipe Jacking				Nos	
Cadangan Saiz Penggalian (Kawasan Open Cut )		Panjang, m	Lebar, m	Kedalaman, m	Unit, m <sup>3</sup>
Carriage Way Open Cut Trenching					
Grass Verge Way Open Cut Trenching					
Cadangan Pit HDD		1	1	4	4
Cadangan Pit Pipe Jacking					
Lain-lain		Jenis		Nos	
Penanaman Tiang		Konkrit 7.5 m		45	
Kelulusan Majlis Tempatan & Pihak Berkuasa		Pihak Berkuasa		Jarak	Unit, m
Jabatan Kerja Raya (JKR)		JKR KAMPAR		1542	Meter
Pihak Berkuasa Tempatan (PBT)					Meter
Pejabat Daerah (PD)		PDT KAMPAR		730	Meter
Jabatan Pengairan Dan Saliran (JPS)					Meter
Lain-Lain / Tanah Persendirian		PRIV		55	Meter
Nota Tambahan: -					
<p>1) Kaedah HDD dan tiang FDP di jalan milik JKR</p> <p>2) Cadangan penanaman tiang konkrit 9 meter/ <i>extension pole</i> di kawasan <i>crossing</i>.</p>					

Disediakan:	Disemak:
	
Nama: Siti Nor Amanina Binti Ramli Jawatan: Pegawai Koridor Daerah Tarikh: 14/06/2025	Nama: Kamarul Azan Bin Kamaruzaman Jawatan: Pengurus Operasi Tarikh: 14/06/2025

**GAMBAR DI TAPAK PROJEK :-**



**LOKASI DI SK SAHOM**



**KAEDAH HDD BAGI JALAN MILIK JKR**



**BAGI KAWASAN PDT, CADANGAN PENANAMAN TIANG MENGIKUT TIANG TNB SEDIA ADA**



**LOKASI DI KG SG LIMAU**



**CADANGAN PEMASANGAN UTILITI**



**PEMERIKSAAN LOKASI CADANGAN BERSAMA PEMOHON DAN KONTRAKTOR**