

TAJUK PROJEK:

**PROJEK PENYEDIAAN POINT OF PRESENCE (POP) FASA 2 HAB
INFRASTRUKTUR GENTIAN OPTIK BERHAMPIRAN DENGAN SEKOLAH,
PREMIS KERAJAAN DAN KOMUNITI SEKITARNYA OLEH
KEMENTERIAN KOMUNIKASI (ZON UTARA – PERAK & KEDAH)
SERAHAN DOKUMEN LENGKAP BAGI PERMOHONAN KELULUSAN
IZIN LALU ABA5070 – SEKOLAH KEBANGSAAN PENGKALAN ARA**

LAPORAN LAWATAN TAPAK AWALAN

**KORIDOR
UTILITI**
DARUL RIDZUAN



NO. RUJUKAN FAIL:	KUDR/KACP/A/04/25/0303
TARIKH LAWATAN:	29 MAY 2025
DISEDIAKAN OLEH:	MUHAMMAD YUSUF MOHAMED ISMAIL BIN ABDUL ALIY

LOKASI PROJEK (GOOGLE MAPS)

Koordinat Mula : 4.119178, 101.051679
Koordinat Akhir : 4.118319, 101.05549
Koordinat Akhir : 4.107025, 101.059636
Koordinat Akhir : 4.12176, 101.058388
Koordinat Akhir : 4.126023, 101.05553
Koordinat Akhir : 4.12503, 101.047191
Koordinat Akhir : 4.119202, 101.049012




Jumlah Jarak: 4571 METER

RINGKASAN LALUAN :-

No.	Nama Laluan	Pihak Berkuasa	Jarak (m)
1.	JALAN LABU KUBONG	PDT	2861
2.	LORONG TA 7-4R	PDT	540
3.	LORONG LABU KUBONG	PDT	1170
Jumlah Jarak:			4571 meter

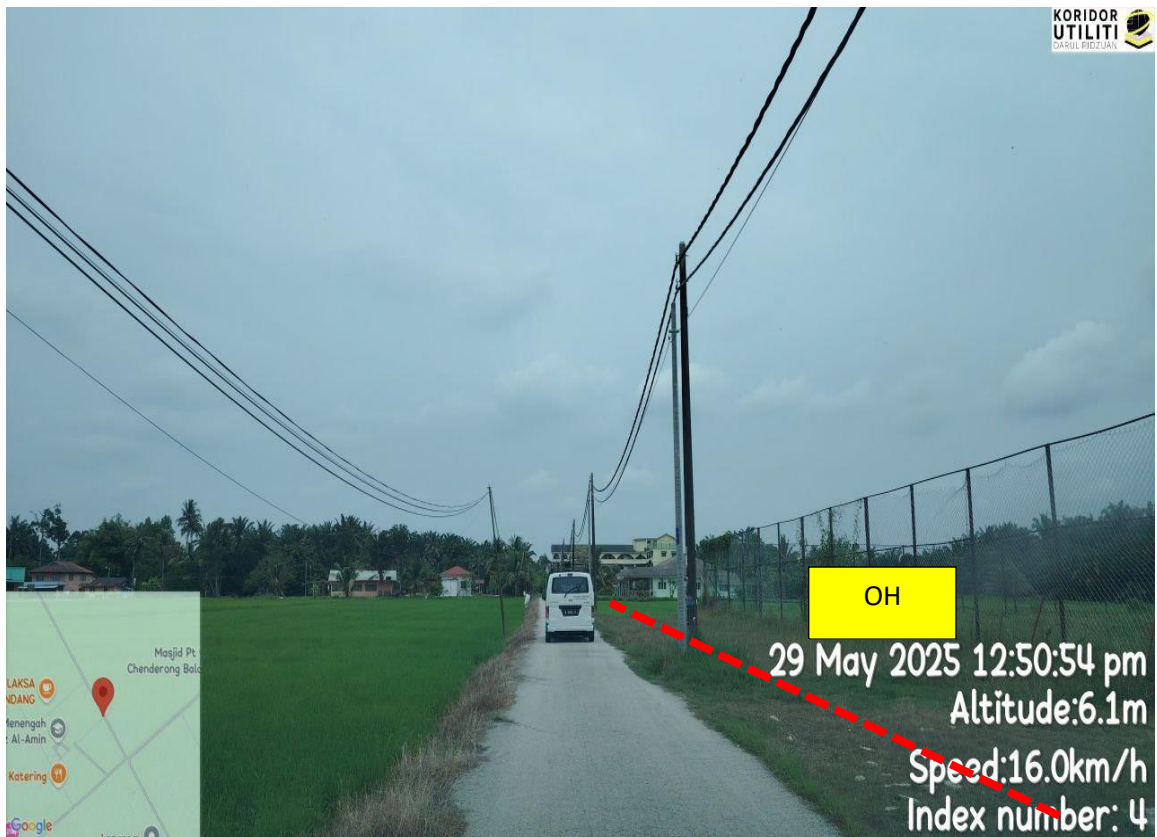
RINGKASAN LAPORAN:-

Kaedah Cadangan		Jarak, m	Kedalaman, m	Unit	
Horizontal Directional Drilling (HDD)				Meter	
Pipe Jacking				Meter	
Open Cut Trenching (Carriage Way)				Meter	
Open Cut Trenching (Grass Verge Way)				Meter	
Jumlah Jarak :				Meter	
Bilangan Pit/ Manhole			Kuantiti	Unit	
Cadangan Manhole (Telekomunikasi)				Nos	
Cadangan Pit HDD				Nos	
Cadangan Pit Pipe Jacking				Nos	
Cadangan Penanaman Tiang			133	Nos	
Cadangan Saiz Penggalian (Kawasan Open Cut)		Panjang, m	Lebar, m	Kedalaman, m	Unit, m ³
Carriage Way Open Cut Trenching					
Grass Verge Way Open Cut Trenching					
Cadangan Pit HDD					
Cadangan Pit Pipe Jacking					
Cadangan Detail Manhole (Telekomunikasi)		Jenis		Nos	
Manhole					
Kelulusan Majlis Tempatan & Pihak Berkuasa		Pihak Berkuasa		Jarak	Unit, m
Jabatan Kerja Raya (JKR)					Meter
Pihak Berkuasa Tempatan (PBT)					Meter
Pejabat Daerah (PD)		PDT HILIR PERAK		4571	Meter
Jabatan Pengairan Dan Saliran (JPS)					Meter
Lain-Lain / Tanah Persendirian					Meter
Nota Tambahan:					
Disediakan:			Disemak:		
 Nama: Muhammad Yusuf Mohamed Ismail Jawatan: Pegawai Koridor Daerah Tarikh: 29/5/2025		 Nama: En Kamarul Azian bin Kamaruzaman Jawatan: Pengurus Operasi Tarikh: 29/5/2025		


GAMBAR DI TAPAK PROJEK:-



JALAN LABU KUBONG



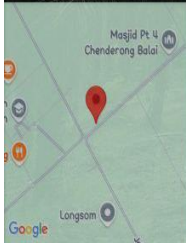
JALAN LABU KUBONG



JALAN LABU KUBONG



LORONG TA 7-4R

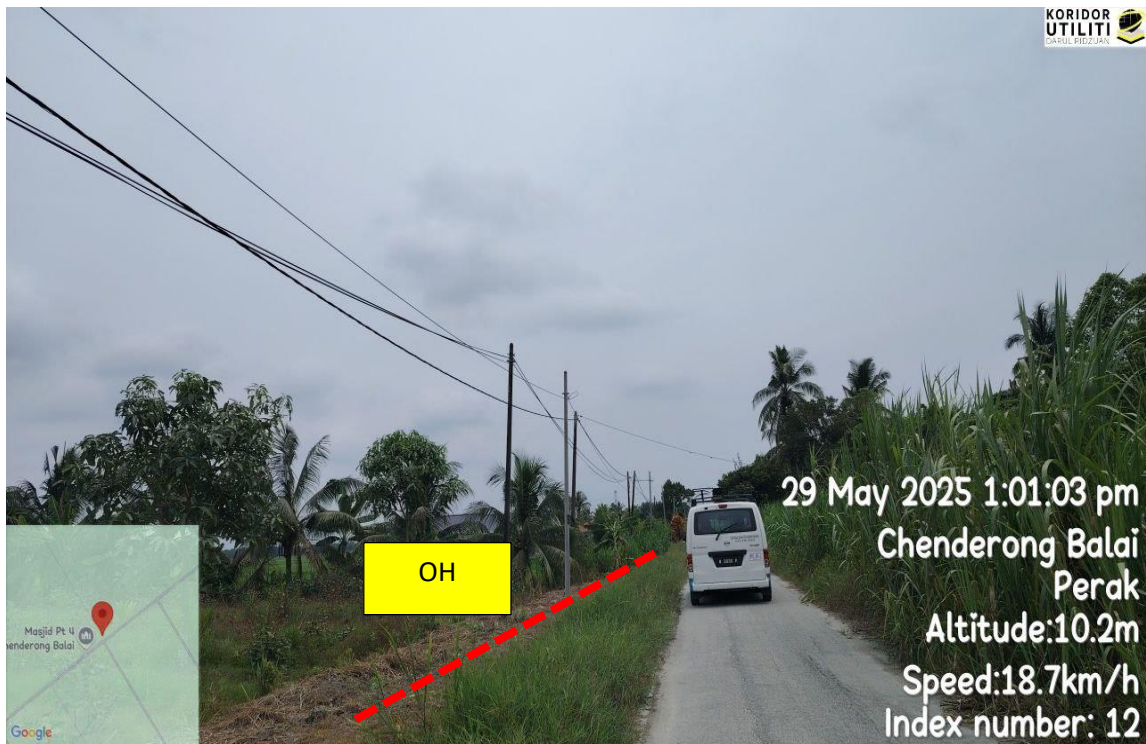


OH




OH

LORONG LABU KUBONG



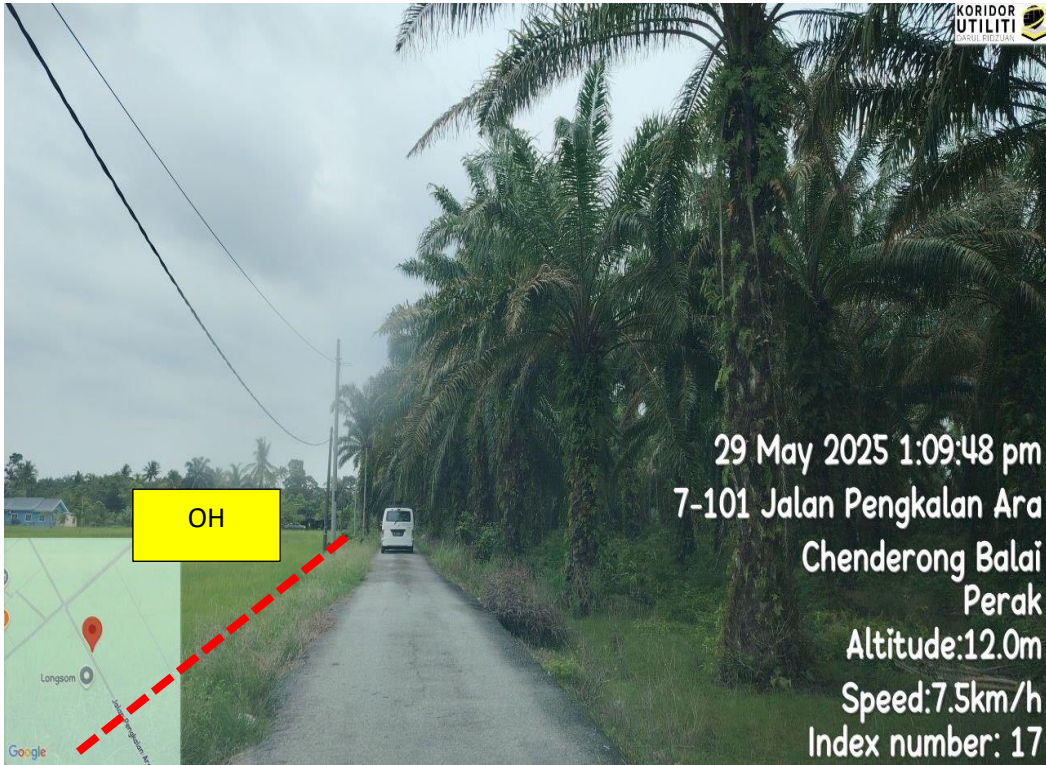
LORONG LABU KUBONG



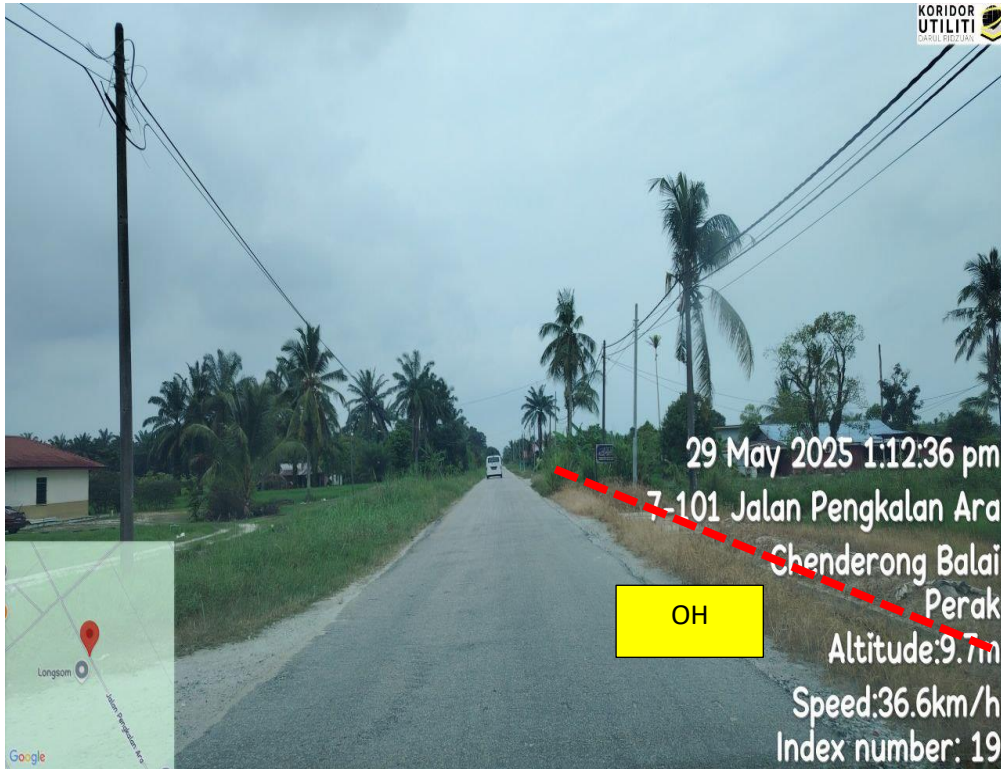
LORONG LABU KUBONG



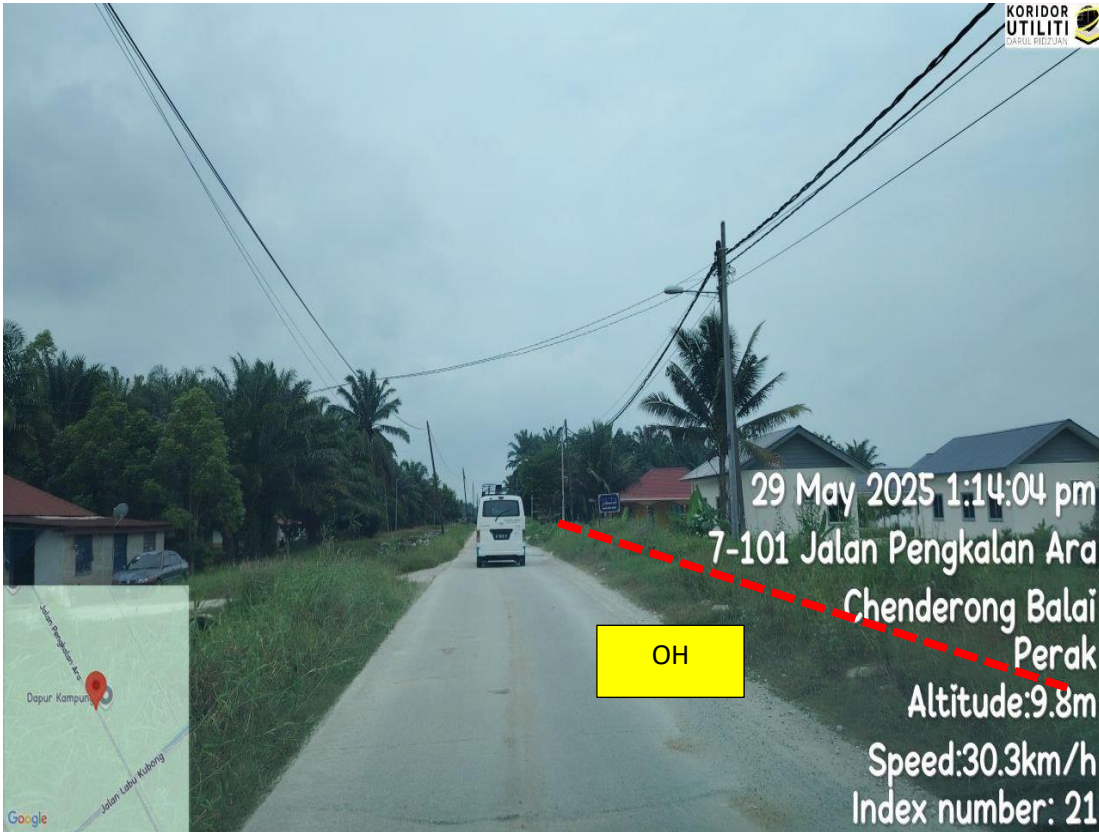
JALAN LABU KUBONG



JALAN LABU KUBONG



JALAN LABU KUBONG



JALAN LABU KUBONG