

TAJUK PROJEK:

**PROJEK PENYEDIAAN POINT OF PRESENCE (POP) FASA 2 HAB
INFRASTUKTUR GENTIAN OPTIK BERHAMPIRAN DENGAN SEKOLAH,
PREMIS KERAJAAN DAN KOMUNITI SEKITARNYA OLEH
KEMENTERIAN KOMUNIKASI (ZON UTARA – PERAK & KEDAH)
SERAHAN DOKUMEN LENGKAP BAGI PERMOHONAN KELULUSAN
IZIN LALU ABAB003 – SEKOLAH KEBANGSAAN SUNGAI BETUL**

LAPORAN LAWATAN TAPAK AWALAN

**KORIDOR
UTILITI**
DARUL RIDZUAN



NO. RUJUKAN FAIL:	KUDR/KACP/A/01/25/0014
TARIKH LAWATAN:	21/3/2025
DISEDIAKAN OLEH:	AHMAD NUR IZZUL BIN MOHD JAMADI

LOKASI PROJEK (GOOGLE MAPS)

Koordinat Mula : 3.976067,100.716463

Koordinat Akhir : 3.984157,100.726154
3.966315,100.720084
3.964511,100.71115



Jumlah Jarak: 4053 METER

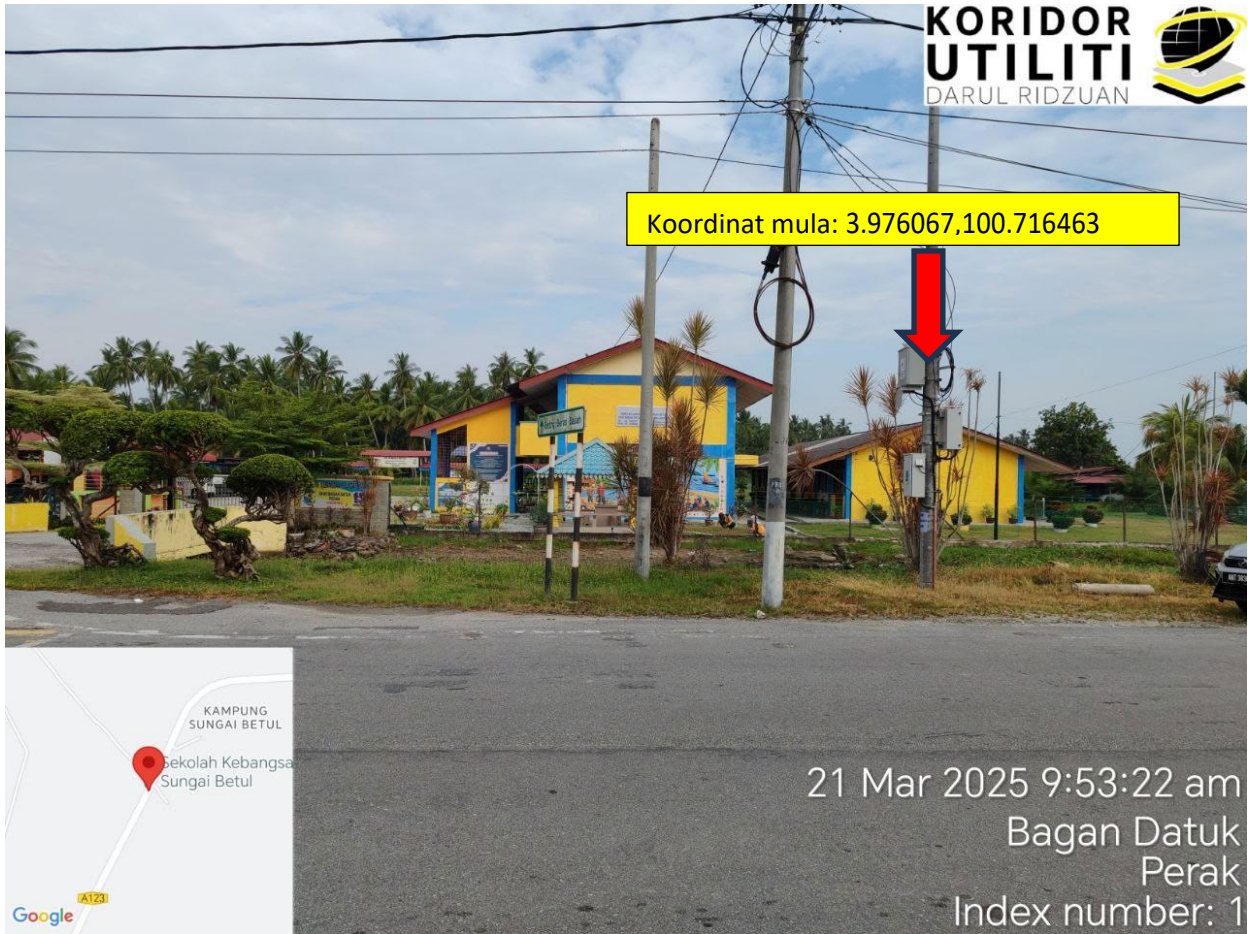
RINGKASAN LALUAN :-

No.	Nama Laluan	Pihak Berkuasa	Jarak (m)
1.	HUTAN MELINTANG – BAGAN DATOK	JKR	3102
2.	KG. SUNGAI BURUNG	PDT BAGAN DATOK	951
Jumlah Jarak:			4053

RINGKASAN LAPORAN:-

Kaedah Cadangan	Jarak, m	Kedalaman, m	Unit	
Horizontal Directional Drilling (HDD)	15	4	Meter	
Pipe Jacking			Meter	
Open Cut Trenching (Carriage Way)			Meter	
Open Cut Trenching (Grass Verge Way)	6	1.5	Meter	
Jumlah Jarak :		4053	Meter	
Bilangan Pit/ Manhole		Kuantiti	Unit	
Cadangan Manhole (Telekomunikasi)		2	Nos	
Cadangan Pit HDD			Nos	
Cadangan Pit Pipe Jacking			Nos	
Cadangan Penanaman Tiang		103	Nos	
Cadangan Saiz Penggalian (Kawasan Open Cut)	Panjang, m	Lebar, m	Kedalaman, m	Unit, m³
Carriage Way Open Cut Trenching				
Grass Verge Way Open Cut Trenching	6	0.6	1.5	Meter
Cadangan Pit HDD	2		1.1	Meter
Cadangan Pit Pipe Jacking				
Cadangan Tiang	4032	0.3	1.5	Meter
Cadangan Detail Manhole (Telekomunikasi)	Jenis		Nos	
Manhole				
Kelulusan Majlis Tempatan & Pihak Berkuasa	Pihak Berkuasa		Jarak	Unit, m
Jabatan Kerja Raya (JKR)	JKR Bagan Datuk		3102	Meter
Pihak Berkuasa Tempatan (PBT)				Meter
Pejabat Daerah (PD)	PDT Bagan Datuk		951	Meter
Jabatan Pengairan Dan Saliran (JPS)				Meter
Lain-Lain / Tanah Persendirian				Meter
Nota Tambahan:				
Disediakan:		Disemak:		
<p>..... Nama: AHMAD NUR IZZUL BIN MOHD JAMADI Jawatan: Penolong Pegawai Koridor Daerah Tarikh: 21/3/2025</p>		<p>..... Nama: En Kamarul Azian bin Kamaruzaman Jawatan: Pengurus Operasi Tarikh: 21/3/2025</p>		

GAMBAR DI TAPAK PROJEK:-



JALAN HUTAN MELINTANG – BAGAN DATUK




JALAN HUTAN MELINTANG – BAGAN DATUK




JALAN HUTAN MELINTANG – BAGAN DATUK



JALAN HUTAN MELINTANG – BAGAN DATUK



JALAN HUTAN MELINTANG – BAGAN DATUK




JALAN HUTAN MELINTANG – BAGAN DATUK



JALAN HUTAN MELINTANG – BAGAN DATUK



JALAN HUTAN MELINTANG – BAGAN DATUK



JALAN HUTANG MELINTANG – BAGAN DATUK



JALAN KG. SUNGAI BURUNG



21 Mar 2025 10:10:08 am
Kampung Sungai Burung
Bagan Datuk
Perak
Index number: 14

JALAN KG. SUNGAI BURUNG



21 Mar 2025 10:10:47 am
Kampung Sungai Burung
Bagan Datuk
Perak
Index number: 15

JALAN KG. SUNGAI BURUNG



JALAN KG. SUNGAI BURUNG



JALAN KG. SUNGAI BURUNG



JALAN KG. SUNGAI BURUNG



LOKASI DI JALAN SEKOLAH KEBANGSAAN SUNGAI BETUL