

TAJUK PROJEK:

PROJEK PENYEDIAAN POINT OF PRESENCE (POP) FASA 2 HAB INFRASTUKTUR GENTIAN OPTIK BERHAMPIRAN DENGAN SEKOLAH, PREMIS KERAJAAN DAN KOMUNITI SEKITARNYA OLEH KEMENTERIAN KOMUNIKASI (ZON UTARA – PERAK & KEDAH) SERAHAN DOKUMEN LENGKAP BAGI PERMOHONAN KELULUSAN IZIN LALU ABA3037 - SEKOLAH KEBANGSAAN HAJI DAHLAN

LAPORAN LAWATAN TAPAK AWALAN

**KORIDOR
UTILITI**
DARUL RIDZUAN



NO. RUJUKAN FAIL:	KUDR/KACP/A/04/25/0327
TARIKH LAWATAN:	29 APRIL 2025
DISEDIAKAN OLEH:	DANIEL NAUFAL BIN SYAHRIL IZHAM

LOKASI PROJEK (GOOGLE MAPS) :-

Koordinat Mula : **4.988806, 100.632858**

Koordinat Akhir : **4.970456, 100.631099**





Jumlah Jarak: **2244 METER**

RINGKASAN LALUAN :-

No.	Nama Laluan	Pihak Berkuasa	Jarak (m)
1.	JALAN KAMPUNG TEBUK MATAU	PDT KERIAN	2244 M
2.			
3.			
4.			
5.			
Jumlah Jarak:			2244 meter

RINGKASAN LAPORAN:-

Kaedah Cadangan		Jarak, m	Kedalaman, m	Unit
Horizontal Directional Drilling (HDD)				Meter
Penanaman tiang		2244	0.6	Meter
Open Cut Trenching (Carriage Way)				Meter
Open Cut Trenching (Grass Verge Way)				Meter
Jumlah Jarak :		2244 M		Meter
Bilangan Pit/ Manhole			Kuantiti	Unit
Cadangan Manhole (Telekomunikasi)				Nos
Cadangan Pit HDD				Nos
Cadangan Pit Pipe Jacking				Nos
Cadangan Saiz Penggalian (Kawasan Open Cut)	Panjang, BATANG	Lebar, m	Kedalaman, m	Unit, m ³
Carriage Way Open Cut Trenching				
Grass Verge Way Open Cut Trenching				
Cadangan Pit HDD				
Cadangan penanaman tiang	66	0.6	1.5	
Cadangan Detail Manhole (Telekomunikasi)	Jenis		Nos	
Manhole				
Kelulusan Majlis Tempatan & Pihak Berkuasa	Pihak Berkuasa		Jarak	Unit, m
Jabatan Kerja Raya (JKR)				Meter
Pihak Berkuasa Tempatan (PBT)	PDT KERIAN		2244	Meter
Pejabat Daerah (PD)				Meter
Jabatan Pengairan Dan Saliran (JPS)				Meter
Lain-Lain / Tanah Persendirian				Meter
Nota Tambahan:				
Disediakan:		Disemak:		
 Nama: Daniel Naufal Bin Syahril Izham Jawatan: Penolong Pegawai Koridor Daerah Tarikh: 29/4/2025		 Nama: En Kamarul Azian Jawatan: Pengurus Operasi Tarikh: 29/4/2025		

GAMBAR DI TAPAK PROJEK:-



LOKASI DI JALAN KAMPUNG TEBUK MATAU



LOKASI DI JALAN KAMPUNG TEBUK MATAU



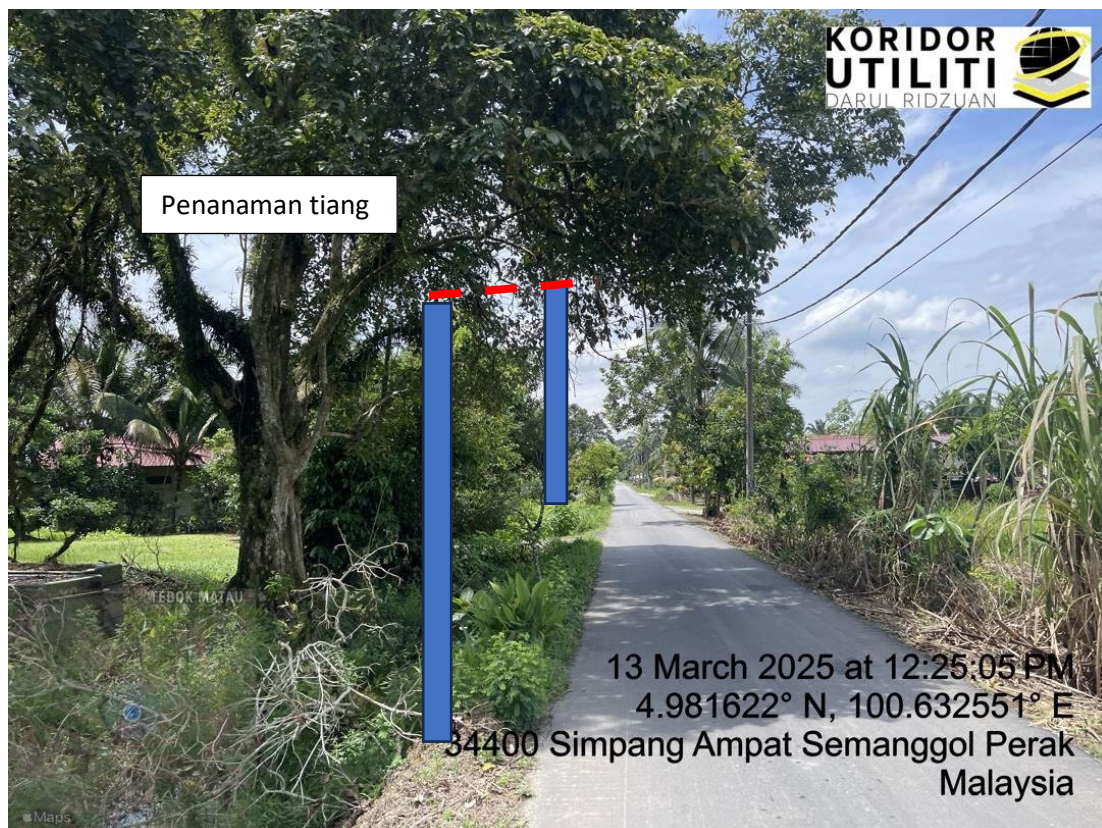
LOKASI DI JALAN KAMPUNG TEBUK MATAU



LOKASI DI JALAN KAMPUNG TEBUK MATAU



LOKASI DI JALAN KAMPUNG TEBUK MATAU



LOKASI DI JALAN KAMPUNG TEBUK MATAU



LOKASI DI JALAN KAMPUNG TEBUK MATAU




LOKASI DI JALAN KAMPUNG TEBUK MATAU



LOKASI DI JALAN KAMPUNG TEBUK MATAU



LOKASI DI JALAN KAMPUNG TEBUK MATAU



LOKASI DI JALAN KAMPUNG TEBUK MATAU



