

TAJUK PROJEK:

PROJEK PENYEDIAAN POINT OF PRESENCE (POP) FASA 2 HAB INFRASTRUKTUR GENTIAN OPTIK BERHAMPIRAN DENGAN SEKOLAH, PREMIS KERAJAAN DAN KOMUNITI SEKITARNYA OLEH KEMENTERIAN KOMUNIKASI (ZON UTARA – PERAK & KEDAH) SERAHAN DOKUMEN LENGKAP BAGI PERMOHONAN KELULUSAN IZIN LALU AEA6056-SEKOLAH MENENGAH KEBANGSAAN BUKIT JANA

LAPORAN LAWATAN TAPAK AWALAN

**KORIDOR
UTILITI**
DARUL RIDZUAN

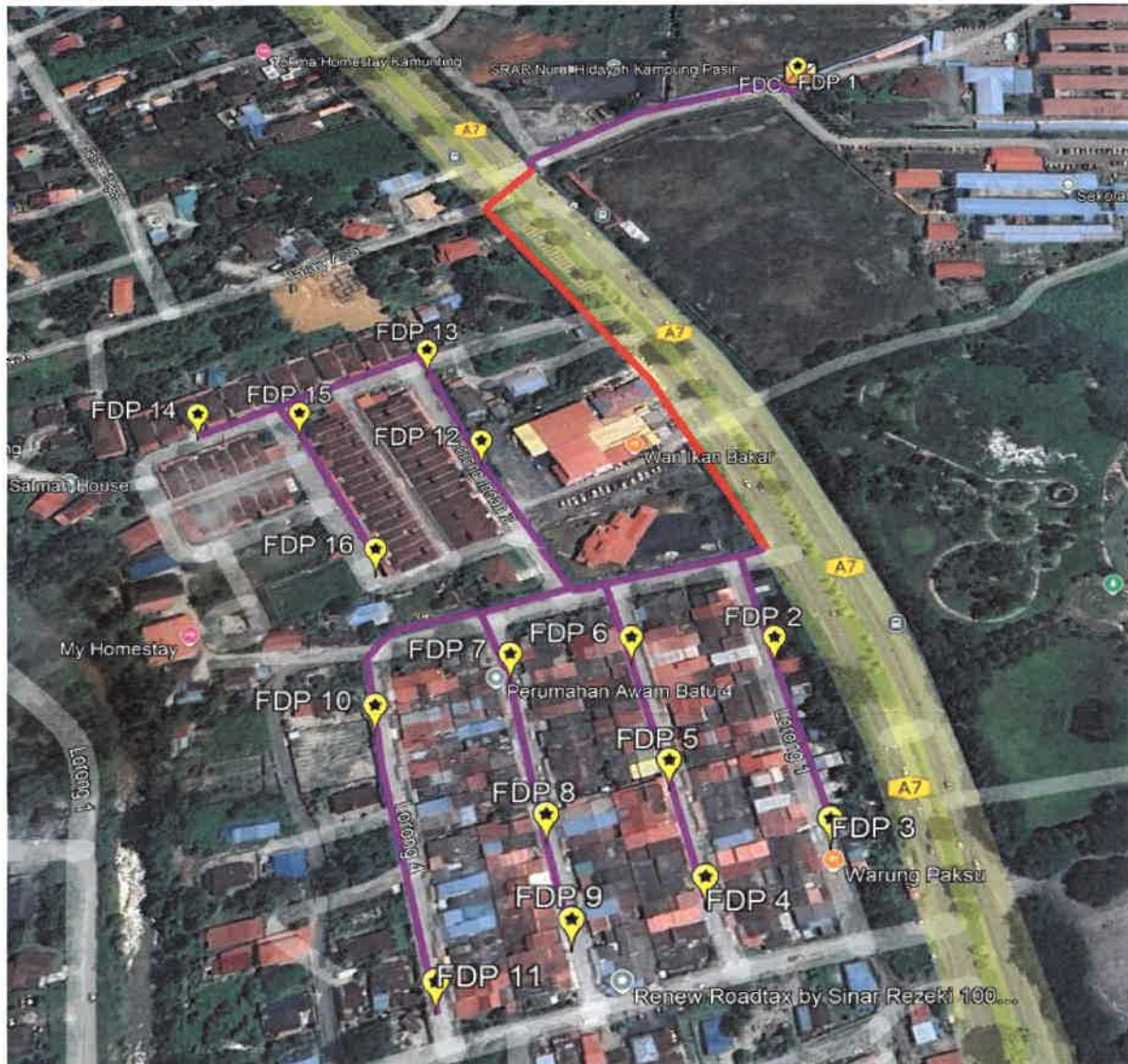


NO. RUJUKAN FAIL:	KUDR/KACP/A/01/25/0018
TARIKH LAWATAN:	26 JANUARI 2025
DISEDIAKAN OLEH:	SYAZWANI BINTI NORHISAM

LOKASI PROJEK (GOOGLE MAPS) :-

Koordinat Mula: 4.90545278, 100.7319139

Koordinat Akhir: 4.90070278, 100.73095556





Jumlah Jarak: 1444 meter

RINGKASAN LALUAN :-

No.	Nama Laluan	Pihak Berkuasa	Jarak (m)
1.	JALAN TAIPING - SELAMA	JKR LMS	280m
2.	TAMAN KAMUNTING INDAH	MPT	1001m
3.	PRIV (HADAPAN SK BUKIT JANA)	-	163m
4.			
5.			
6.			
Jumlah Jarak:			1444 m

RINGKASAN LAPORAN :-

Kaedah Cadangan	Jarak, m	Kedalaman, m	Unit	
Horizontal Directional Drilling (HDD)	280	4.0	Meter	
Pipe Jacking			Meter	
Open Cut Trenching (Carriage Way)			Meter	
Open Cut Trenching (Grass Verge Way)	3	1.5	Meter	
Cable-Pulling			Meter	
Poles	1161	1.5	Meter	
Jumlah Jarak :		1444	Meter	
Bilangan Pit/ Manhole		Kuantiti	Unit	
Cadangan Manhole (Telekomunikasi)		3	Nos	
Cadangan Pit HDD			Nos	
Cadangan Penanaman Tiang		39	Nos	
Cadangan Saiz Penggalian (Kawasan Open Cut)	Panjang, m	Lebar, m	Kedalaman, m	Unit, m ³
Carriage Way Open Cut Trenching				
Grass Verge Way Open Cut Trenching	3	0.6	1.5	2.7
Cadangan Pit HDD	1.0	1.0	4.0	4.0
Cadangan Penanaman Tiang	1161	0.6	1.5	
Cadangan Detail Manhole (Telekomunikasi)	Jenis		Nos	
Manhole				
Kelulusan Majlis Tempatan & Pihak Berkuasa	Pihak Berkuasa		Jarak	Unit, m
Jabatan Kerja Raya (JKR)	JKR LMS		280m	Meter
Pihak Berkuasa Tempatan (PBT)	MPT		1001m	Meter
Pejabat Daerah (PD)				Meter
Jabatan Pengairan Dan Saliran (JPS)				Meter
Nota Tambahan: -				

Disediakan:	Disemak:
	
Nama: Syazwani Binti Norhisam Jawatan: Pegawai Koridor Daerah Tarikh: 10/02/2025	Nama: Kamarul Azian Bin Kamaruzaman Jawatan: Pengurus Operasi Tarikh: 10/02/2025

GAMBAR DI TAPAK PROJEK:-



KOORDINAT MULA : CADANGAN FDC DAN FDP DI HADAPAN SEKOLAH



CADANGAN LALUAN PENANAMAN TIANG – JALAN PRIV HADAPAN SEKOLAH



CADANGAN MH 01



CADANGAN LALUAN HDD – JALAN A7 (JALAN TAIPING – SELAMA)



CADANGAN MANHOLE – JALAN A7



CADANGAN LALUAN HDD DAN MANHOLE 03



CADANGAN LALUAN PENANAMAN TIANG – MENGIKUT TIANG TNB SEDIA ADA



CADANGAN LALUAN PENANAMAN TIANG – MENGIKUT TIANG TNB SEDIA ADA



CADANGAN LALUAN PENANAMAN TIANG – MENGIKUT TIANG TNB SEDIA ADA



CADANGAN LALUAN PENANAMAN TIANG – MENGIKUT TIANG TNB SEDIA ADA



23 Jan 2025 15:03:00
4.903449999999999N 100.73008333333334E
12 Lorong Indah 1
Kamunting
Perak
Index number: 446

KOORDINAT AKHIR – TIANG MENGIKUT TIANG TNB SEDIA ADA