

TAJUK PROJEK:

**PROJEK PENYEDIAAN POINT OF PRESENCE (POP) FASA 2 HAB
INFRASTRUKTUR GENTIAN OPTIK BERHAMPIRAN DENGAN
SEKOLAH, PREMIS KERAJAAN DAN KOMUNITI SEKITARNYA
OLEH KEMENTERIAN KOMUNIKASI (ZON UTARA – PERAK &
KEDAH) SERAHAN DOKUMEN LENGKAP BAGI PERMOHONAN
KELULUSAN IZIN LALU ABA3009 - SEKOLAH KEBANGSAAN
PARIT HAJI TAIB**

LAPORAN LAWATAN TAPAK AWALAN

**KORIDOR
UTILITI**
DARUL RIDZUAN



| | |
|--------------------------|-------------------------------|
| NO. RUJUKAN FAIL: | KUDR/KACP/A/03/25/0230 |
| TARIKH LAWATAN: | 29 APRIL 2025 |
| DISEDIAKAN OLEH: | ZULKIFLI BIN MAT ISA |

LOKASI PROJEK (GOOGLE MAPS) :-

Koordinat Mula : **5.013237,100.571157**

Koordinat Akhir : **5.037562,100.585603**





Jumlah Jarak: 3148 METER

RINGKASAN LALUAN :-

| No. | Nama Laluan | Pihak Berkuasa | Jarak (m) |
|----------------------|---------------------------|----------------|-------------------|
| 1. | JALAN KAMPUNG HAJI TAIB 3 | PDT | 3148 M |
| 2. | | | |
| 3. | | | |
| 4. | | | |
| 5. | | | |
| Jumlah Jarak: | | | 3148 meter |

RINGKASAN LAPORAN:-

| Kaedah Cadangan | | Jarak, m | Kedalaman, m | Unit |
|--|-----------------|---|--------------|----------------------|
| Horizontal Directional Drilling (HDD) | | | | Meter |
| Penanaman tiang | | 3148 | 0.6 | Meter |
| Open Cut Trenching (Carriage Way) | | | | Meter |
| Open Cut Trenching (Grass Verge Way) | | | | Meter |
| Jumlah Jarak : | | 3148M | | Meter |
| Bilangan Pit/ Manhole | | | Kuantiti | Unit |
| Cadangan Manhole (Telekomunikasi) | | | | Nos |
| Cadangan Pit HDD | | | | Nos |
| Cadangan Pit Pipe Jacking | | | | Nos |
| Cadangan Saiz Penggalian (Kawasan Open Cut) | Panjang, BATANG | Lebar, m | Kedalaman, m | Unit, m ³ |
| Carriage Way Open Cut Trenching | | | | |
| Grass Verge Way Open Cut Trenching | | | | |
| Cadangan Pit HDD | | | | |
| Cadangan penanaman tiang | 78 | 0.6 | 1.5 | |
| Cadangan Detail Manhole (Telekomunikasi) | Jenis | | Nos | |
| Manhole | | | | |
| Kelulusan Majlis Tempatan & Pihak Berkuasa | Pihak Berkuasa | | Jarak | Unit, m |
| Jabatan Kerja Raya (JKR) | | | | Meter |
| Pihak Berkuasa Tempatan (PBT) | | | | Meter |
| Pejabat Daerah (PD) | PDT KERIAN | | 3148 | Meter |
| Jabatan Pengairan Dan Saliran (JPS) | | | | Meter |
| Lain-Lain / Tanah Persendirian | | | | Meter |
| Nota Tambahan: | | | | |
| | | | | |
| Disediakan: | | Disemak: | | |
|  Nama: ZULKIFLI BIN MAT ISA Jawatan: Pegawai Koridor Daerah Tarikh: 29/04/2025 | |  Nama: En Kamarul Azian Jawatan: Pengurus Operasi Tarikh: 29/04/2025 | | |

GAMBAR DI TAPAK PROJEK:-



LOKASI DI JALAN KAMPUNG PARIT HAJI TAIB 3



LOKASI DI JALAN KAMPUNG PARIT HAJI TAIB 3



LOKASI DI JALAN KAMPUNG PARIT HAJI TAIB 3



LOKASI DI JALAN KAMPUNG PARIT HAJI TAIB 3



LOKASI DI JALAN KAMPUNG PARIT HAJI TAIB 3



LOKASI DI JALAN KAMPUNG PARIT HAJI TAIB 3



LOKASI DI JALAN KAMPUNG PARIT HAJI TAIB 3




LOKASI DI JALAN KAMPUNG PARIT HAJI TAIB 3




LOKASI DI JALAN KAMPUNG PARIT HAJI TAIB 3



LOKASI DI JALAN KAMPUNG PARIT HAJI TAIB 3



LOKASI DI JALAN KAMPUNG PARIT HAJI TAIB 3



LOKASI DI JALAN KAMPUNG PARIT HAJI TAIB 3



LOKASI DI JALAN KAMPUNG PARIT HAJI TAIB 3



