

**TAJUK PROJEK:**

PERMOHONAN KEBENARAN KEMASUKAN BEKALAN ELEKTRIK TENAGA NASIONAL BERHAD (TNB) BAGI CADANGAN MEMBINA 1 UNIT RUMAH KEDIAMAN 2-TINGKAT DI ATAS SEBAHAGIAN LOT 311728 (U 33483.013, T 40218.917), JALAN SIMPANG PULAI-CAMERON HIGHLAND, MUKIM SUNGAI RAYA, DAERAH KINTA, PERAK DARUL RIDZUAN UNTUK ENCIK SHUM LEE MENG

# LAPORAN LAWATAN TAPAK AWALAN

**KORIDOR  
UTILITI**  
DARUL RIDZUAN



<b>NO. RUJUKAN FAIL:</b>	<b>KUDR/TNBB/B/12/24/0195</b>
<b>TARIKH LAWATAN:</b>	<b>31 JANUARI 2025</b>
<b>DISEDIAKAN OLEH:</b>	<b>AIMEE ATIKAH BINTI ZAKARIA</b>

**LOKASI PROJEK (GOOGLE MAPS) :-**

Koordinat Mula: **4.556461, 101.179269**

Koordinat Akhir: **4.556214, 101.178541**





**Jumlah Jarak : 95 meter**

**RINGKASAN LALUAN :-**


No.	Nama Laluan	Pihak Berkuasa	Jarak (m)
1.	JALAN SIMPANG PULAI – BLUE VALLEY (FT185)	JKR	46 m
2.	P/E KPG JUANG, JALAN SIMPANG PULAI – CAMERON HIGHLAND, MUKIM SUNGAI RAYA	PTG	49 m
3.			
4.			
5.			
6.			
<b>Jumlah Jarak:</b>			<b>95 m</b>

**RINGKASAN LAPORAN :-**

Kaedah Cadangan	Jarak, m	Kedalaman, m	Unit	
Horizontal Directional Drilling (HDD)	95	4.0	Meter	
Pipe Jacking			Meter	
Open Cut Trenching (Carriage Way)			Meter	
Open Cut Trenching (Grass Verge Way)			Meter	
<b>Jumlah Jarak :</b>		95	Meter	
Bilangan Pit/ Manhole			Kuantiti	Unit
Cadangan Manhole (Telekomunikasi)				Nos
Cadangan Pit HDD			2	Nos
Cadangan Pit Pipe Jacking				Nos
Cadangan Saiz Penggalan (Kawasan Open Cut)	Panjang, m	Lebar, m	Kedalaman, m	Unit, m <sup>3</sup>
Carriage Way Open Cut Trenching				
Grass Verge Way Open Cut Trenching				
Cadangan Pit HDD	1.0	1.0	4.0	4.0
Cadangan Pit Pipe Jacking				
Cadangan Detail Manhole (Telekomunikasi)	Jenis		Nos	
Manhole				
Kelulusan Majlis Tempatan & Pihak Berkuasa	Pihak Berkuasa		Jarak	Unit, m
Jabatan Kerja Raya (JKR)				Meter
Pihak Berkuasa Tempatan (PBT)	Jabatan Kerja Raya		46	Meter
Pejabat Daerah (PD)	Pejabat Tanah dan Galian		49	Meter
Jabatan Pengairan Dan Saliran (JPS)				Meter
Lain-Lain / Tanah Persendirian				Meter
Nota Tambahan: -				
<ol style="list-style-type: none"> <li>1. Hasil semakan di tapak mendapati kedudukan cadangan pit HDD tidak berada di dalam kawasan milik JKR.</li> <li>2. Hasil semakan di tapak juga mendapati kedudukan cadangan pit HDD yang pertama berada di dalam kawasan milik PTG, berdekatan P/E Kpg Juang.</li> <li>3. Sambungan akhir akan dibuat pada meter kios yang berada dalam kawasan milik pemohon.</li> <li>4. Secara keseluruhan, Pelan Infrastruktur Utiliti (UDM) diperlukan untuk menentukan kesesuaian kedudukan utiliti dimohon.</li> </ol>				

<b>Disediakan:</b>	<b>Disemak:</b>
	
Nama: Aimee Atikah Zakaria Jawatan: Pegawai Koridor Daerah Tarikh: 31/01/2025	Nama: Kamarul Azian Kamaruzaman Jawatan: Pengurus Operasi Tarikh: 31/01/2025

**GAMBAR DI TAPAK PROJEK :-**



**LOKASI KOORDINAT MULA CADANGAN KOREKAN HDD DAN KEDUDUKAN HDD PIT 1 BERDEKATAN P/E KPG. JUANG**  
(Sambungan akan dibuat daripada P/E Kpg. Juang)




**JAJARAN KOREKAN HDD BERDEKATAN P/E KPG. JUANG**



**JAJARAN KOREKAN HDD BERDEKATAN P/E KPG. JUANG MELINTASI JALAN SIMPANG PULAI – BLUE VALLEY (FT185)**



**JAJARAN KOREKAN HDD BERDEKATAN P/E KPG. JUANG MELINTASI JALAN SIMPANG PULAI – BLUE VALLEY (FT185)**



**LOKASI KOORDINAT AKHIR KOREKAN HDD DI JALAN SIMPANG PULAI – BLUE VALLEY (FT185)**  
(Sambungan akan dibuat ke meter kios k CT200/5A di dalam kawasan pembinaan)



**LOKASI KOORDINAT AKHIR KOREKAN HDD DI JALAN SIMPANG PULAI – BLUE VALLEY (FT185)**  
(Sambungan akan dibuat ke meter kios k CT200/5A di dalam kawasan pembinaan)