

**KORIDOR
UTILITI**
DARUL RIDZUAN



**PROJEK PENYEDIAAN POINT OF PRESENCE (POP) FASA 2 HAB
INFRASTRUKTUR GENTIAN OPTIK BERHAMPIRAN DENGAN SEKOLAH,
PREMIS KERAJAAN DAN KOMUNITI SEKITARNYA OLEH
KEMENTERIAN KOMUNIKASI (ZON UTARA – PERAK & KEDAH)
SERAHAN DOKUMEN LENGKAP BAGI PERMOHONAN KELULUSAN
IZIN LALU ABD1079 - SEKOLAH JENIS KEBANGSAAN (TAMIL)
LADANG SOGOMANA**

**PELAN IZIN LALU
(PINDAAN 02)**

**NO FAIL RUJUKAN
KUDR/KACP/A/05/25/0445**



TAJUK PERMOHONAN
PROJEK PENYEDIAAN POINT OF PRESENCE (POP) FASA 2 HAB INFRASTRUKTUR GENTIAN OPTIK BERHAMPIRAN DENGAN SEKOLAH, PREMIS KERAJAAN DAN KOMUNITI SEKITARNYA OLEH KEMENTERIAN KOMUNIKASI (ZON UTARA - PERAK & KEDAH) SERAHAN DOKUMEN LENGKAP BAGI PERMOHONAN KELULUSAN IZIN LALU ABD1079 - SEKOLAH JENIS KEBANGSAAN (TAMIL) LADANG SOGOMANA

PETUNJUK

- JALAN JKR
- JALAN PBT
- JALAN PERSENDIRIAN
- GRASS VERGE
- - - HORIZONTAL DIRECTIONAL DRILLING
- OVERHEAD
- - - JALAN TIDAK TERLIBAT
- MANHOLE CADANGAN
- TIANG CADANGAN
- TIANG SEDIA ADA

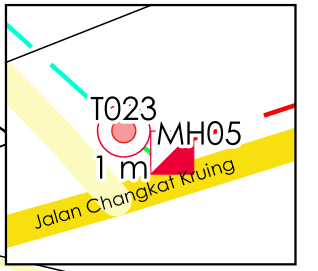
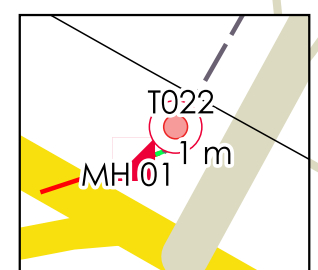
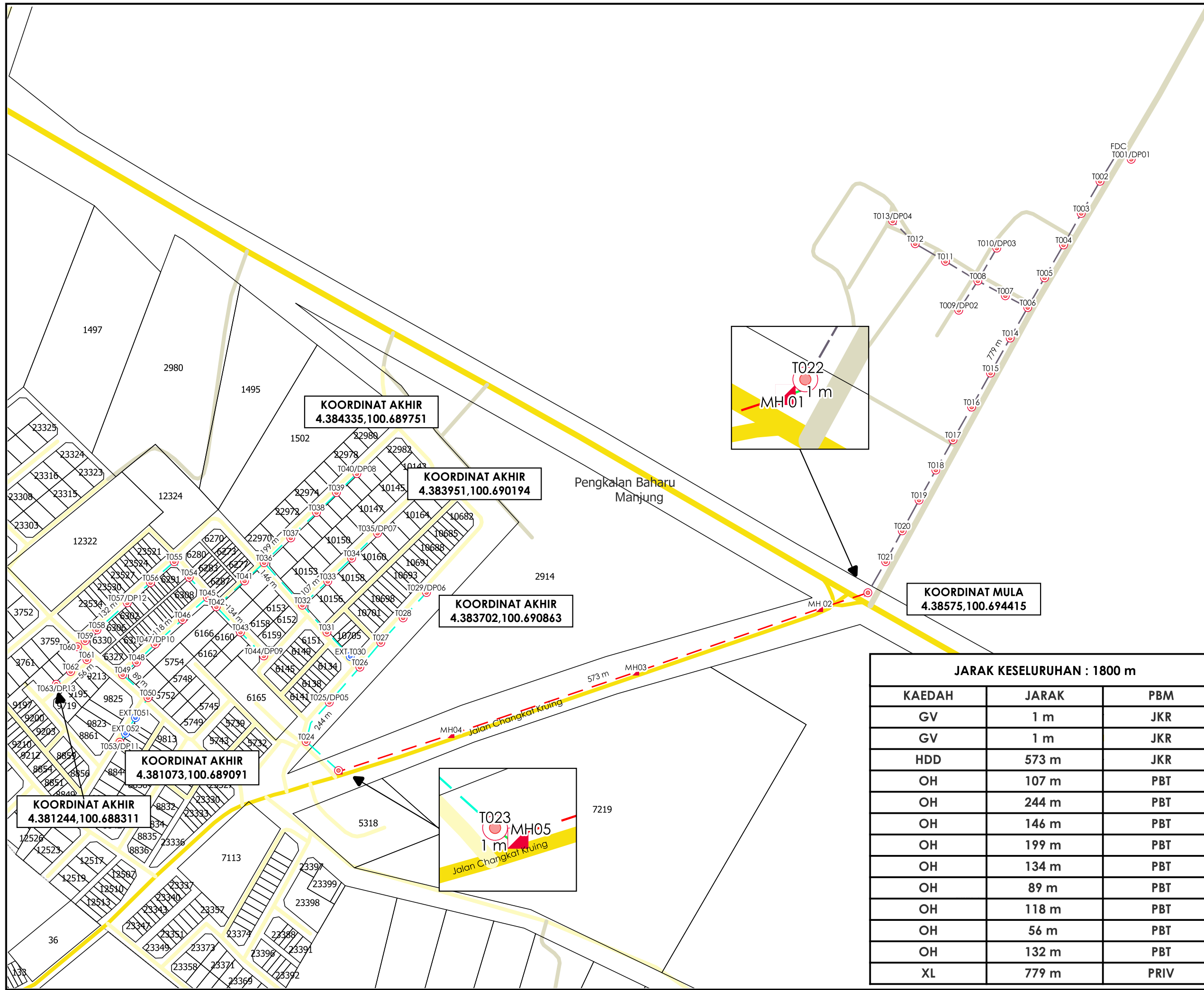
PIHAK BERKUASA MELULUS

	JABATAN KERJA RAYA MANJUNG
	MAJLIS PERBANDARAN MANJUNG

PENYEDIA UTILITI



JENIS PELAN	PELAN IZIN LALU
PELUKIS PELAN	SYAHMIZA SUHAILA
TARIKH DIKELUARKAN	2025-07-07
MUKA SURAT	1/1
NO FAIL RUJUKAN	PINDAAN
KUDR/KACP/A/05/25/0445	02



KOORDINAT AKHIR
4.384335,100.689751

KOORDINAT AKHIR
4.383951,100.690194

KOORDINAT AKHIR
4.383702,100.690863

KOORDINAT MULA
4.38575,100.694415

KOORDINAT AKHIR
4.381073,100.689091

KOORDINAT AKHIR
4.381244,100.688311

JARAK KESELURUHAN : 1800 m

KAEDAH	JARAK	PBM
GV	1 m	JKR
GV	1 m	JKR
HDD	573 m	JKR
OH	107 m	PBT
OH	244 m	PBT
OH	146 m	PBT
OH	199 m	PBT
OH	134 m	PBT
OH	89 m	PBT
OH	118 m	PBT
OH	56 m	PBT
OH	132 m	PBT
XL	779 m	PRIV