

TAJUK PROJEK:

PROJEK PENYEDIAAN POINT OF PRESENCE (POP) FASA 2 HAB INFRASTRUKTUR GENTIAN OPTIK BERHAMPIRAN DENGAN SEKOLAH, PREMIS KERAJAAN DAN KOMUNITI SEKITARNYA OLEH KEMENTERIAN KOMUNIKASI (ZON UTARA - PERAK & KEDAH) SERAHAN DOKUMEN LENGKAP BAGI PERMOHONAN KELULUSAN IZIN LALU ABD1079 – SEKOLAH JENIS KEBANGSAAN (TAMIL) LADANG SOGOMANA

LAPORAN LAWATAN TAPAK AWALAN

**KORIDOR
UTILITI**
DARUL RIDZUAN

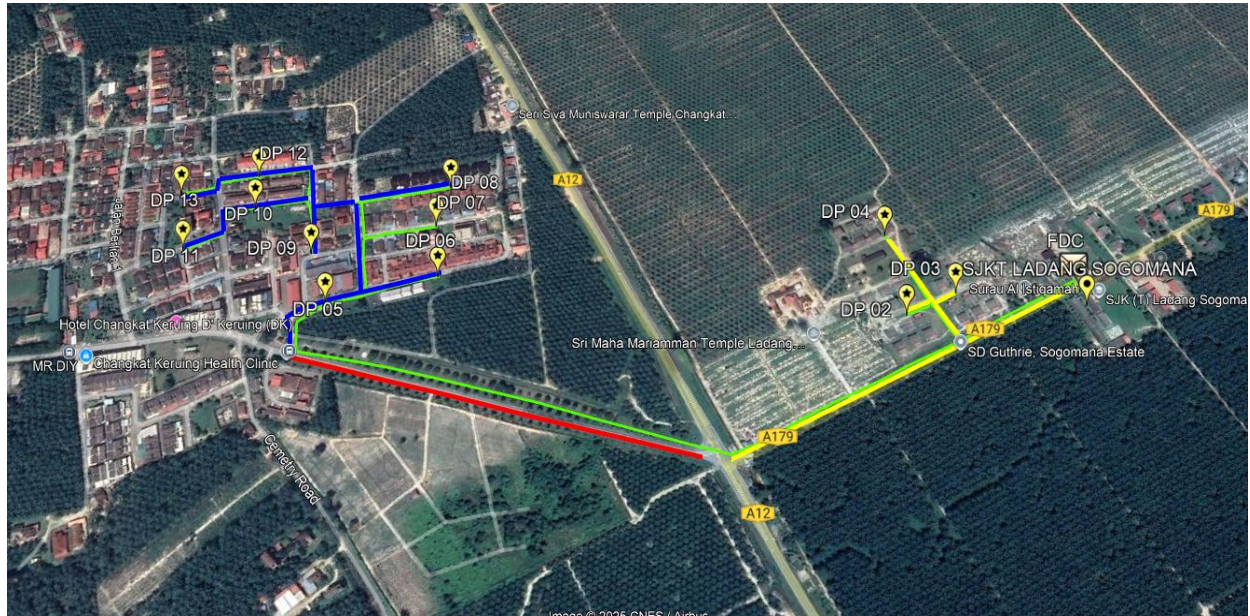


NO. RUJUKAN FAIL:	KUDR/KACP/A/05/25/0445
TARIKH LAWATAN:	3 JUN 2025
DISEDIAKAN OLEH:	AFIZAL SYAMIM BIN ABD AZIZ

LOKASI PROJEK (GOOGLE MAPS):-

Koordinat Mula: **4.38575,100.694415**

Koordinat Akhir: **4.381244,100.688311**





Jumlah Jarak: 1800-meter

RINGKASAN LALUAN:-

No.	Nama Laluan	Pihak Berkuasa	Jarak (m)
1.	JALAN TRANSDINDING (A12) – JALAN CHANGKAT KRUING (227)	JKR	575
2.	TAMAN SINAR	MPM	1225
3.			
4.			
5.			
Jumlah Jarak:			1800-m

RINGKASAN LAPORAN:-


Kaedah Cadangan	Jarak, m	Kedalaman, m	Unit	
Horizontal Directional Drilling (HDD)	573	4	Meter	
Open Cut Trenching (Carriage Way)			Meter	
Open Cut Trenching (Grass Verge Way)	2	1.5	Meter	
Poles	1225	1.5	Meter	
Jumlah Jarak		1800	Meter	
Bilangan Tiang/ Manhole		Kuantiti	Unit	
Cadangan Manhole (Telekomunikasi)			Nos	
Cadangan Penanaman Tiang			Nos	
Cadangan Manhole		5	Nos	
Cadangan Saiz Penggalian (Kawasan Open Cut)	Panjang, m	Lebar, m	Kedalaman, m	Unit, m ³
Open Cut Trenching (Grass Verge Way)	2	0.6	1.5	1.8
Cadangan Manhole HDD	1.2	0.9	1	1.08
Cadangan Pit HDD				
Cadangan Detail Manhole	Jenis		Nos	
Manhole	JRC7		5	
Kelulusan Majlis Tempatan & Pihak Berkuasa	Pihak Berkuasa	Jarak	Unit, m	
Jabatan Kerja Raya (JKR)	JKR Manjung	575	m	
Pihak Berkuasa Tempatan (PBT)	MPM	1225	m	
Pejabat Daerah (PD)				
Jabatan Pengairan Dan Saliran (JPS)				
Lain-Lain / Tanah Persendirian				
Nota Tambahan: -				
<ol style="list-style-type: none"> Hasil lawatan mendapati kerja-kerja korekan menggunakan kaedah HDD, Korekan Terbuka (GV) dan OH sepanjang 1800-meter. Pihak pemohon perlu mengikut segala syarat-syarat yang ditetapkan oleh PBM. 				

Disediakan:	Disemak:
	
Nama: Afizal Syamim B. Abd Aziz Jawatan: Penolong Pegawai Koridor Daerah Tarikh: 03/06/2025	Nama: Kamarul Azian Kamaruzaman Jawatan: Pengurus Operasi Tarikh: 03/06/2025

GAMBAR DI TAPAK PROJEK:-



JALAN CHANGKAT KRUING (A227)



LALUAN CADANGAN BAGI KERJA PENANAMAN TIANG



Tuesday, July 1, 2025 09:56:15
4.382723N 100.690648E
Changkat Kruing
Changkat Keruing
Perak
Index number: 3

LALUAN CADANGAN BAGI KERJA PENANAMAN TIANG

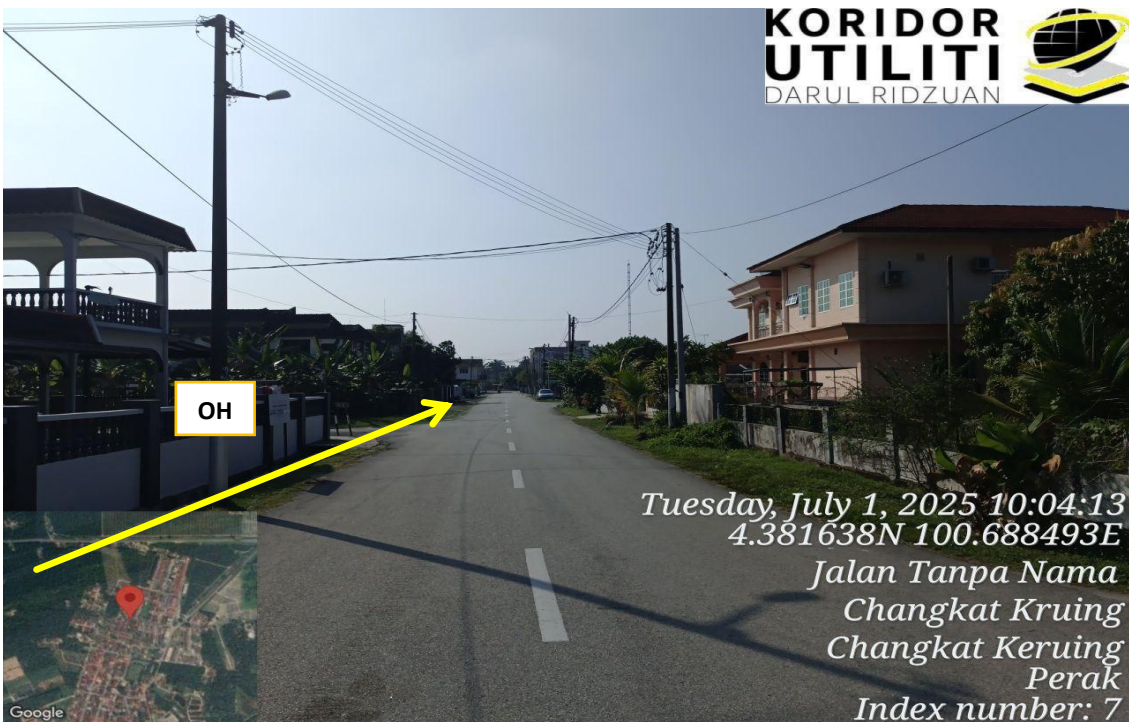


Tuesday, July 1, 2025 09:56:22
4.382747N 100.690642E
Changkat Kruing
Changkat Keruing
Perak
Index number: 4

LALUAN CADANGAN BAGI KERJA PENANAMAN TIANG



LALUAN CADANGAN BAGI KERJA PENANAMAN TIANG



LALUAN CADANGAN BAGI KERJA PENANAMAN TIANG



LALUAN CADANGAN BAGI KERJA PENANAMAN TIANG