

TAJUK PROJEK:

CADANGAN SKIM PERUMAHAN UNTUK MENDIRIKAN 45 UNIT RUMAH TERES 2 TINGKAT DI ATAS PT 276934-276948 (SEBAHAGIAN LOT LAMA LOT 515183), PT 218630-281644 (SEBAHAGIAN LOT LAMA LOT 515139) PT 281697 -281711 (SEBAHAGIAN LOT LAMA LOT 515182) BANDAR BARU SRI KLEBANG, MUKIM HULU KINTA, DAERAH KINTA, PERAK DARUL RIDZUAN. UNTUK TETUAN KINTA ECOCITY SDN BHD. (FASA 5G3 P3)

LAPORAN LAWATAN TAPAK AWALAN

**KORIDOR
UTILITI**
DARUL RIDZUAN



| | |
|--------------------------|-----------------------------------|
| NO. RUJUKAN FAIL: | KUDR/TNBB/B/10/24/0092 |
| TARIKH LAWATAN: | 24 OKTOBER 2024 |
| DISEDIAKAN OLEH: | AIMEE ATIKAH BINTI ZAKARIA |

LOKASI PROJEK (GOOGLE MAPS) :-

Koordinat Mula: **4.692695, 101.109363**

Koordinat Akhir: **4.691284, 101.109077**





Jumlah Jarak: 188 meter

RINGKASAN LALUAN :-

| No. | Nama Laluan | Pihak Berkuasa | Jarak (m) |
|----------------------|-----------------|----------------|--------------|
| 1. | SRI KLEBANG E/1 | MBI | 188 m |
| 2. | | | |
| 3. | | | |
| 4. | | | |
| 5. | | | |
| 6. | | | |
| Jumlah Jarak: | | | 188 m |

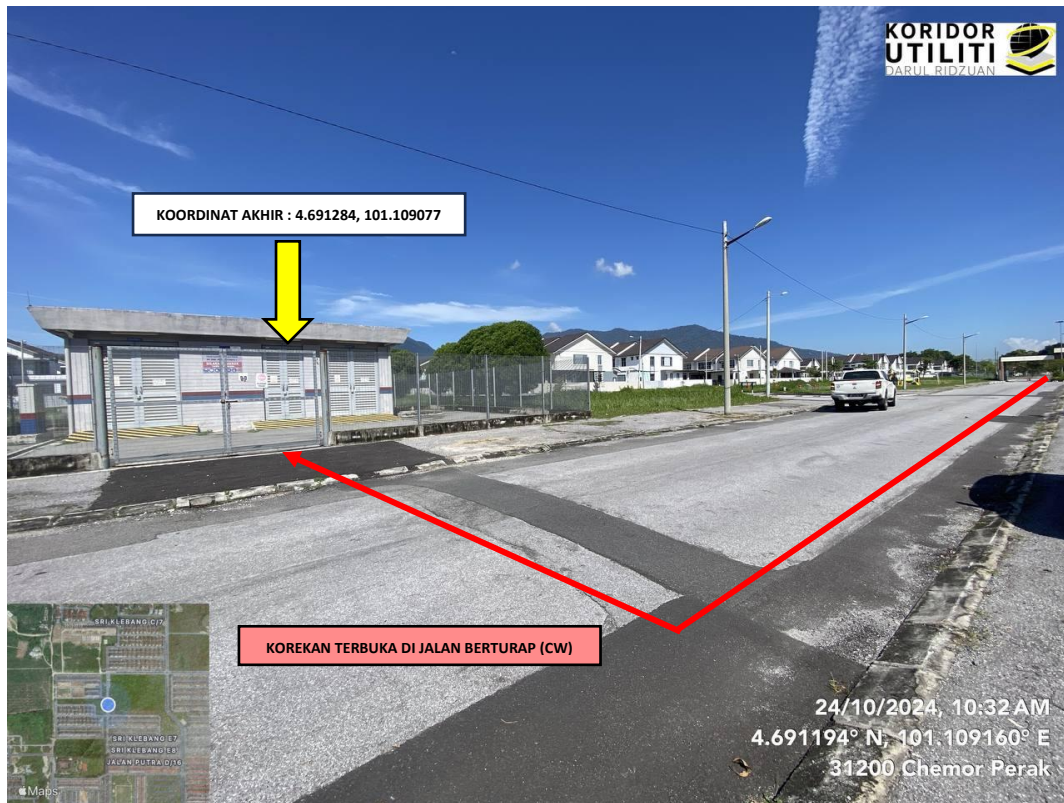
RINGKASAN LAPORAN :-

| Kaedah Cadangan | Jarak, m | Kedalaman, m | Unit | |
|-----------------------------------------------------------------------------------------------------------------------------------------------------------|-----------------------|--------------|--------------|----------------------|
| Horizontal Directional Drilling (HDD) | | | Meter | |
| Pipe Jacking | | | Meter | |
| Open Cut Trenching (Carriage Way) | 188 | 1.5 | Meter | |
| Open Cut Trenching (Grass Verge Way) | | | Meter | |
| Jumlah Jarak : | | 188 | Meter | |
| Bilangan Pit/ Manhole | | Kuantiti | Unit | |
| Cadangan Manhole (Telekomunikasi) | | | Nos | |
| Cadangan Pit HDD | | | Nos | |
| Cadangan Pit Pipe Jacking | | | Nos | |
| Cadangan Saiz Penggalan (Kawasan Open Cut) | Panjang, m | Lebar, m | Kedalaman, m | Unit, m ³ |
| Carriage Way Open Cut Trenching | 188 | 0.6 | 1.5 | 169.2 |
| Grass Verge Way Open Cut Trenching | | | | |
| Cadangan Pit HDD | | | | |
| Cadangan Pit Pipe Jacking | | | | |
| Cadangan Detail Manhole (Telekomunikasi) | Jenis | | Nos | |
| Manhole | | | | |
| Kelulusan Majlis Tempatan & Pihak Berkuasa | Pihak Berkuasa | | Jarak | Unit, m |
| Jabatan Kerja Raya (JKR) | | | | Meter |
| Pihak Berkuasa Tempatan (PBT) | Majlis Bandaraya Ipoh | | 188 | Meter |
| Pejabat Daerah (PD) | | | | Meter |
| Jabatan Pengairan Dan Saliran (JPS) | | | | Meter |
| Lain-Lain / Tanah Persendirian | | | | Meter |
| Nota Tambahan: - | | | | |
| 1. Kerja-kerja pengorekan melibatkan jarak sepanjang 188-meter menggunakan kaedah <i>Open Cut Trenching (Carriage Way)</i> adalah TIADA HALANGAN . | | | | |

| | |
|----------------------------------------------------------------------------------------------------------|---------------------------------------------------------------------------------------------------------|
| Disediakan: | Disemak: |
|  |  |
| Nama: Aimee Atikah Zakaria Jawatan: Pegawai Koridor Daerah Tarikh: 25/10/2024 | Nama: Kamarul Azian Kamaruzaman Jawatan: Pengurus Operasi Tarikh: 25/10/2024 |



GAMBAR DI TAPAK PROJEK :-



KOORDINAT AKHIR KOREKAN TERBUKA JALAN BERTURAP BERHAMPIRAN TAPAK PENCAWANG SEDIA ADA PINE PARK DI SRI KLEBANG E/1




JAJARAN KOREKAN TERBUKA JALAN BERTURAP DI SRI KLEBANG E/1



JAJARAN KOREKAN TERBUKA JALAN BERTURAP DI SRI KLEBANG E/1



JAJARAN KOREKAN TERBUKA JALAN BERTURAP BERHAMPIRAN RUANGAN MASUK DAN PONDOK PENGAWAL DI SRI KLEBANG E/1



KOORDINAT MULA KOREKAN TERBUKA JALAN BERTURAP DI HALA PERUSAHAAN MENGLEMBU 14