

TAJUK PROJEK:

PERMOHONAN UNTUK MENGALIHKAN TIANG ELEKTRIK DAN KERJA-KERJA MEMASANG KABLE TAPAK PENCAWANG ELEKTRIK TNB BAGI CADANGAN MEMBINA 4 UNIT RUMAH BERKEMBAR 2 TINGKAT DI ATAS LOT 79113 DAN PT285899 KE PT285901, DI JALAN PASIR DELIMA 2, TAMAN DESA HARUM, MUKIM HULU KINTA, DAERAH KINTA, PERAK DARUL RIDZUAN UNTUK ASSOCIATED BUILDERS AND CONTRACTORS SDN. BHD.

LAPORAN LAWATAN TAPAK AWALAN

**KORIDOR
UTILITI**
DARUL RIDZUAN



| | |
|--------------------------|-----------------------------------|
| NO. RUJUKAN FAIL: | KUDR/TNBB/B/08/24/0046 |
| TARIKH LAWATAN: | 05 SEPTEMBER 2024 |
| DISEDIAKAN OLEH: | AIMEE ATIKAH BINTI ZAKARIA |

LOKASI PROJEK (GOOGLE MAPS) :-

Koordinat Mula: **4.572055, 101.07709**

Koordinat Akhir: **4.572102, 101.076607**






Jumlah Jarak: 55 meter

RINGKASAN LALUAN :-

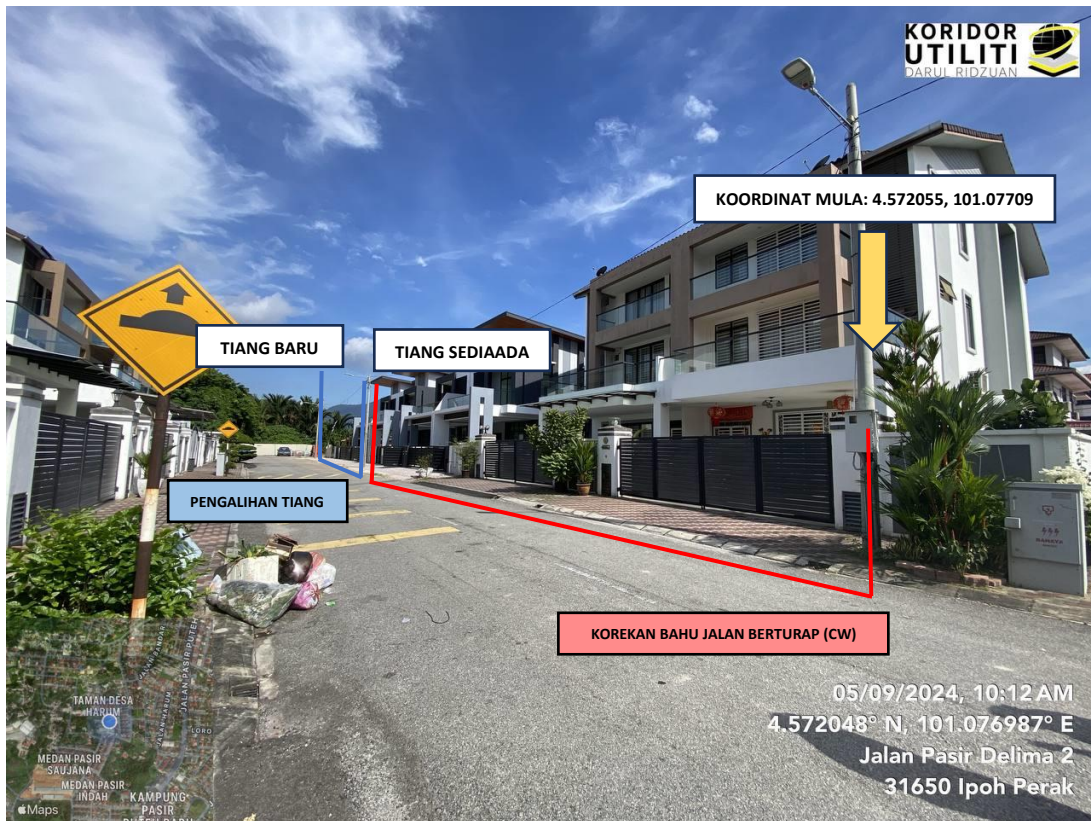
| No. | Nama Laluan | Pihak Berkuasa | Jarak (m) |
|----------------------|----------------------|----------------|-------------|
| 1. | JALAN PASIR DELIMA 2 | MBI | 54 m |
| 2. | | | |
| 3. | | | |
| 4. | | | |
| 5. | | | |
| 6. | | | |
| Jumlah Jarak: | | | 54 m |

RINGKASAN LAPORAN :-

| Kaedah Cadangan | Jarak, m | Kedalaman, m | Unit | |
|---|-----------------------|--------------|--------------|----------------------|
| Horizontal Directional Drilling (HDD) | | | Meter | |
| Pipe Jacking | | | Meter | |
| Open Cut Trenching (Carriage Way) | 54 | 1.5 | Meter | |
| Open Cut Trenching (Grass Verge Way) | | | Meter | |
| Jumlah Jarak : | | 54 | Meter | |
| Bilangan Pit/ Manhole | | Kuantiti | Unit | |
| Cadangan Manhole (Telekomunikasi) | | | Nos | |
| Cadangan Pit HDD | | | Nos | |
| Cadangan Pit Pipe Jacking | | | Nos | |
| Cadangan Saiz Penggalian (Kawasan Open Cut) | Panjang, m | Lebar, m | Kedalaman, m | Unit, m ³ |
| Carriage Way Open Cut Trenching | 54 | 0.6 | 1.5 | 48.6 |
| Grass Verge Way Open Cut Trenching | | | | |
| Cadangan Pit HDD | | | | |
| Cadangan Pit Pipe Jacking | | | | |
| Cadangan Detail Manhole (Telekomunikasi) | Jenis | Nos | | |
| Manhole | | | | |
| Kelulusan Majlis Tempatan & Pihak Berkuasa | Pihak Berkuasa | Jarak | Unit, m | |
| Jabatan Kerja Raya (JKR) | | | Meter | |
| Pihak Berkuasa Tempatan (PBT) | Majlis Bandaraya Ipoh | 54 | Meter | |
| Pejabat Daerah (PD) | | | Meter | |
| Jabatan Pengairan Dan Saliran (JPS) | | | Meter | |
| Lain-Lain / Tanah Persendirian | | | Meter | |
| Nota Tambahan: - | | | | |
| <p>1. Kerja-kerja pengorekan melibatkan jarak sepanjang 54-meter menggunakan kaedah <i>Open Cut Trenching (Carriage Way)</i> adalah TIADA HALANGAN.</p> <p>2. Tiang yang berada di hadapan pagar perlu dialihkan lebih kurang 3.5 meter ke kiri.</p> | | | | |

| Disediakan: | Disemak: | Disahkan: |
|---|---|--|
|  |  |  |
| Nama: Aimee Atikah Zakaria Jawatan: Pegawai Koridor Daerah Tarikh: 06/09/2024 | Nama: Kamarul Azian Kamaruzaman Jawatan: Pengurus Operasi Tarikh: 06/09/2024 | Nama: Ir. Ahmad Afiq Bin Abu Kasim Jawatan: Jurutera Profesional No Sijil: 2422-010000-C121544 Tarikh: 06/09/2024 |

GAMBAR DI TAPAK PROJEK :-



LOKASI KOORDINAT MULA KOREKAN TERBUKA DAN PENGALIHAN TIANG DI JALAN PASIR DELIMA 2



**LOKASI PENGALIHAN SEBATANG TIANG DI JALAN PASIR DELIMA 2
(TIANG PERLU DIALIH \geq 3.5 METER KE KIRI)**



LALUAN KOREKAN TERBUKA DI JALAN PASIR DELIMA 2



LOKASI KOORDINAT AKHIR DI JALAN PASIR DELIMA 2