

**KORIDOR
UTILITI**
DARUL RIDZUAN



SRR CWS PPP HDD 4W TMN LAHAT SENTOSA (MOSEY HILL)

PELAN IZIN LALU

**NO FAIL RUJUKAN
KUDR/TMBB/B/07/24/0014**

550895

KOORDINAT MULA
4.556287,101.031680



12 m

21 m

37 m

NEW MH1 JRC7

Ipoh - Lumut Hwy (5)

Hulu Kinta

Persiaran Lahat Mines 230 m

550892

NEW MH2 JRC7






KOORDINAT AKHIR
4.554684,101.033762

JARAK KESELURUHAN : 300 m

KAEDAH	JARAK	PBM
HDD	21 m	JKR
HDD	12 m	PBT
HDD	230 m	PBT
HDD	37 m	PBT



TAJUK PERMOHONAN
SRR CWS PPP HDD 4W TMN LAHAT SENTOSA (MOSEY HILL)

- PETUNJUK**
-  JALAN JKR
 -  JALAN PBT
 -  HORIZONTAL DIRECTIONAL DRILLING (HDD)
 -  MANHOLE SEDIA ADA
 -  MANHOLE CADANGAN

- PIHAK BERKUASA MELULUS**
-  **JABATAN KERJA RAYA KINTA**
 -  **MAJLIS BANDARAYA IPOH**

PENYEDIA UTILITI



JENIS PELAN	PELAN IZIN LALU
PELUKIS PELAN	NURUL ASHIKEEN
TARIKH DIKELUARKAN	2024-08-01
MUKA SURAT	1/1
NO FAIL RUJUKAN	PINDAAN
KUDR/TMBB/B/07/24/0014	00

***PENGUKURAN BERDASARKAN JARAK SATELIT**