

TAJUK PROJEK:

PROJEK PENYEDIAAN POINT OF PRESENCE (POP) FASA 2 HAB INFRASTRUKTUR GENTIAN OPTI KBERHAMPIRAN DENGAN SEKOLAH, PREMIS KERAJAAN DAN KOMUNITI SEKITARNYA OLEH KEMENTERIAN KOMUNIKASI (ZON UTARA-PERAK & KEDAH). SERAHAN DOKUMEN LENGKAP BAGI PERMOHONAN KELULUSAN IZIN LALU (ABCA001 - SEKOLAH JENIS KEBANGSAAN (CINA) HO PIN)

LAPORAN LAWATAN TAPAK AWALAN

**KORIDOR
UTILITI**
DARUL RIDZUAN



NO. RUJUKAN FAIL:	KUDR/KACP/A/01/25/0046
TARIKH LAWATAN:	14 MAY 2025
DISEDIAKAN OLEH:	NOOR EDRYNN BIN ABDUL HATAB

LOKASI PROJEK

KOORDINAT MULA :	3.850902, 101.47936
KOORDINAT AKHIR :	3.862241, 101.493662





Jumlah Jarak: 2,608 METER

(Berdasarkan Pelan Izin Lalu, PIL)

RINGKASAN LALUAN :-

No.	Nama Laluan	Pihak Berkuasa	Jarak (m)
1.	KAMPUNG LINTAH PIONG	JABATAN DAERAH DAN TANAH MUALLIM	2,608
Jumlah Jarak:			2,608 meter

RINGKASAN LAPORAN:-

Kaedah Cadangan	Jarak, m	Kedalaman, m	Unit	
Horizontal Directional Drilling (HDD)			Meter	
Open Cut Trenching (Carriage Way)			Meter	
Open Cut Trenching (Grass Verge Way)			Meter	
Jumlah Jarak :			Meter	
Bilangan Pit/ Manhole	Kuantiti		Unit	
Cadangan Manhole (Telekomunikasi)			Nos	
Cadangan Pit HDD			Nos	
Cadangan Pit Pipe Jacking			Nos	
Cadangan Pemasangan Tiang	80		Nos	
Cadangan Saiz Penggalan (Kawasan Open Cut)	Panjang, m	Lebar, m	Kedalaman, m	Unit, m ³
Carriage Way Open Cut Trenching				
Grass Verge Way Open Cut Trenching				
Cadangan Manhole HDD				
Cadangan Pit HDD				
Cadangan Detail Manhole	Jenis		Nos	
Manhole				
Kelulusan Majlis Tempatan & Pihak Berkuasa	Pihak Berkuasa		Jarak	Unit, m
Jabatan Kerja Raya (JKR)				Meter
Pihak Berkuasa Tempatan (PBT)				Meter
Pejabat Daerah dan Tanah (PDT)	JABATAN DAERAH DAN TANAH MUALLIM		2,608	Meter
Jabatan Pengairan Dan Saliran (JPS)				Meter
Lain-Lain / Tanah Persendirian				Meter
Nota Tambahan:				
Disediakan:		Disemak:		
 Nama: NOOR EDRYNN BIN ABDUL HATAB Jawatan: Penolong Pegawai Koridor Daerah Tarikh: 14/5/2025		 Nama: KAMARUL AZIAN BIN KAMARUZAMAN Jawatan: Pengurus Operasi Tarikh: 29/5/2025		



GAMBAR DI TAPAK PROJEK:-




RAJAH 1 : JALAN DALAM KAMPUNG LINTAH PIONG



RAJAH 2 : JALAN DALAM KAMPUNG LINTAH PIONG




RAJAH 3 : JALAN DALAM KAMPUNG LINTAH PIONG




RAJAH 4 : JALAN DALAM KAMPUNG LINTAH PIONG




RAJAH 5 : CROSSING JALAN DALAM KAMPUNG LINTAH PIONG




RAJAH 6 : JALAN DALAM KAMPUNG LINTAH PIONG




RAJAH 7 : JALAN DALAM KAMPUNG LINTAH PIONG



RAJAH 8 : JALAN DALAM KAMPUNG LINTAH PIONG



RAJAH 9 : JALAN DALAM KAMPUNG LINTAH PIONG



RAJAH 10 : JALAN DALAM KAMPUNG LINTAH PIONG



RAJAH 11 : JALAN DALAM KAMPUNG LINTAH PIONG



RAJAH 12 : CROSSING JALAN DALAM KAMPUNG LINTAH PIONG



RAJAH 13 : JALAN DALAM KAMPUNG LINTAH PIONG



RAJAH 14 : JALAN DALAM KAMPUNG LINTAH PIONG



RAJAH 15 : CROSSING JALAN DALAM KAMPUNG LINTAH PIONG



RAJAH 16 : JALAN DALAM KAMPUNG LINTAH PIONG



RAJAH 17 : JALAN DALAM KAMPUNG LINTAH PIONG



RAJAH 18 : JALAN DALAM KAMPUNG LINTAH PIONG



RAJAH 19 : JALAN DALAM KAMPUNG LINTAH PIONG



RAJAH 20 : CROSSING JALAN DALAM KAMPUNG LINTAH PIONG



RAJAH 21 : JALAN DALAM KAMPUNG LINTAH PIONG



RAJAH 22 : CROSSING JALAN DALAM KAMPUNG LINTAH PIONG



RAJAH 23 : CROSSING JALAN DALAM KAMPUNG LINTAH PIONG



RAJAH 24 : JALAN DALAM KAMPUNG LINTAH PIONG