

**TAJUK PROJEK:**

PERMOHONAN BEKALAN AIR BAGI CADANGAN SKIM PERUMAHAN SELUAS 70.00 EKAR (28.328 HEKTAR) DI ATAS PT 55053 – PT 55991, (LOT LAMA: LOT 29187 & LOT 30271) MUKIM KAMPAR, DAERAH KAMPAR, PERAK DARUL RIDZUAN UNTUK TETUAN MAHA LAGUN SDN. BHD.

# LAPORAN LAWATAN TAPAK AWALAN

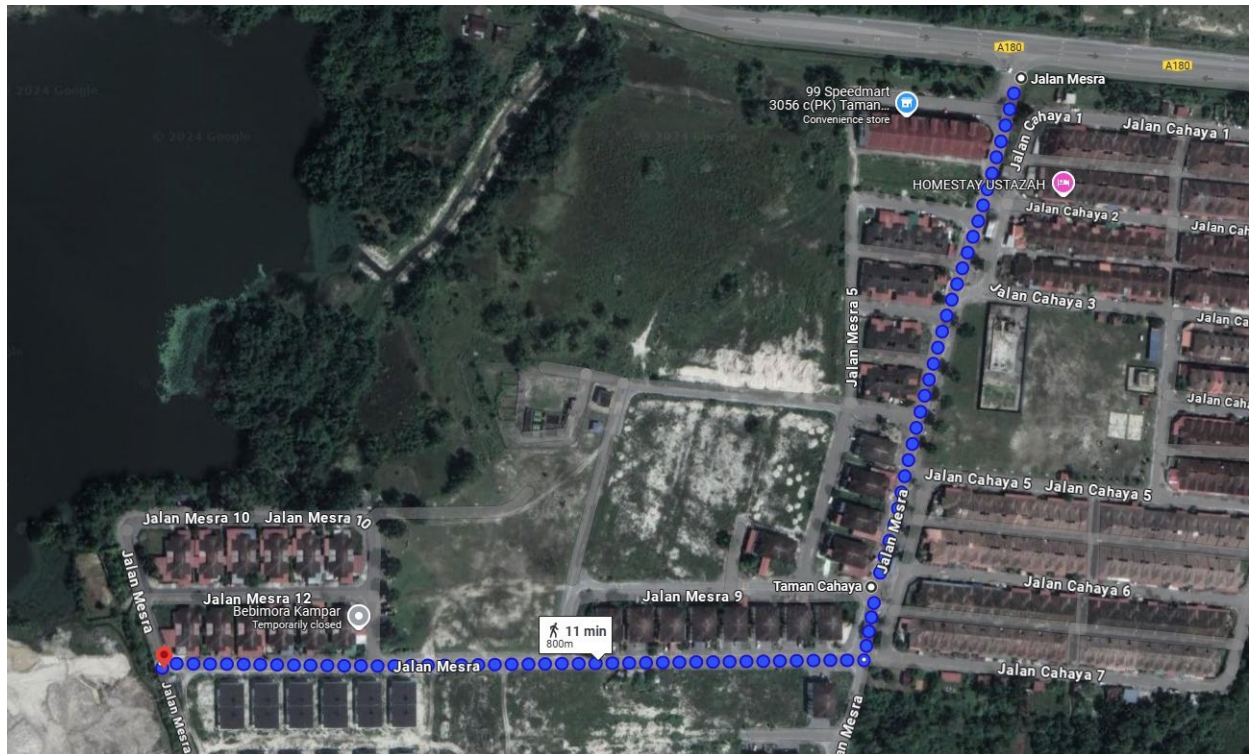
**KORIDOR  
UTILITI**  
DARUL RIDZUAN



<b>NO. RUJUKAN FAIL:</b>	<b>KUDR/LAP/A/11/24/0104</b>
<b>TARIKH LAWATAN:</b>	<b>14 NOVEMBER 2024</b>
<b>DISEDIAKAN OLEH:</b>	<b>ABU BAKAR BIN ABU KASIM</b>

**LOKASIPROJEK (GOOGLE MAPS):-**

Koordinat Mula: **4.287558 101.141125**  
 Koordinat : **4.28472 101.140288**  
 Koordinat Akhir : **4.284244 101.136342**





**Jumlah Jarak: 814 meter**

**RINGKASAN LALUAN :-**

No.	Nama Laluan	Pihak Berkuasa	Jarak (m)
1.	JALAN MESRA	MD KAMPAR	814 m
2.			
3.			
4.			
5.			
6.			
<b>Jumlah Jarak:</b>			<b>814 m</b>

**RINGKASAN LAPORAN:-**

Kaedah Cadangan		Jarak, m	Kedalaman, m	Unit	
Horizontal Directional Drilling (HDD)				Meter	
Pipe Jacking				Meter	
Open Cut Trenching (Carriage Way)		814	1	Meter	
Open Cut Trenching (Grass Verge Way)				Meter	
<b>Jumlah Jarak :</b>			814	Meter	
Bilangan Pit/ Manhole			Kuantiti	Unit	
Cadangan Manhole (Telekomunikasi)				Nos	
Cadangan Pit HDD				Nos	
Cadangan Pit Pipe Jacking				Nos	
Cadangan Saiz Penggalian (Kawasan Open Cut )		Panjang, m	Lebar, m	Kedalaman, m	Unit, m <sup>3</sup>
Carriage Way Open Cut Trenching		814	1	1	814
Grass Verge Way Open Cut Trenching					
Cadangan Pit HDD					
Cadangan Pit Pipe Jacking					
Cadangan Detail Manhole (Telekomunikasi)		Jenis		Nos	
Manhole					
Kelulusan Majlis Tempatan & Pihak Berkuasa		Pihak Berkuasa	Jarak	Unit, m	
Jabatan Kerja Raya (JKR)				Meter	
Pihak Berkuasa Tempatan (PBT)		MD KPR	814	Meter	
Pejabat Daerah (PD)				Meter	
Jabatan Pengairan Dan Saliran (JPS)				Meter	
Lain-Lain / Tanah Persendirian				Meter	
Nota Tambahan: -					
Tiada halangan daripada MD Kampar untuk Kaedah Korekan Open cut sepanjang 814 Meter.					

<b><u>Disediakan:</u></b>	<b><u>Disemak:</u></b>
	
Nama: <b>ABU BAKAR ABU KASIM</b> Jawatan: <b>Pegawai Koridor Daerah</b> Tarikh: <b>14/11/2024</b>	Nama: <b>Kamarul Azian Kamaruzaman</b> Jawatan: <b>Pengurus Operasi</b> Tarikh: <b>14/11/2024</b>

**GAMBAR DI TAPAK PROJEK :-**



**LOKASI: JALAN MESRA**



**LOKASI: JALAN MESRA**



**LOKASI: JALAN MESRA**



**LOKASI: JALAN MESRA**



**LOKASI: JALAN MESRA**



**LOKASI: JALAN MESRA**

Koordinat : **4.28472 101.140288**



**LOKASI: JALAN MESRA**

**KOORDINAT AKHIR: 4.284244 101.136342**