

TAJUK PROJEK:

**PROJEK PENYEDIAAN POINT OF PRESENCE (POP) FASA 2 HAB
INFRASTRUKTUR GENTIAN OPTIK BERHAMPIRAN DENGAN SEKOLAH,
PREMIS KERAJAAN DAN KOMUNITI SEKITARNYA OLEH KEMENTERIAN
KOMUNIKASI (ZON UTARA – PERAK & KEDAH) SERAHAN DOKUMEN
LENGKAP BAGI PERMOHONAN KELULUSAN IZIN LALU ABDB5107 –
SEKOLAH JENIS KEBANGSAAN (TAMIL) DATO SITHAMBARAM**

LAPORAN LAWATAN TAPAK AWALAN

**KORIDOR
UTILITI**
DARUL RIDZUAN



NO. RUJUKAN FAIL:	KUDR/KACP/A/01/25/0062
TARIKH LAWATAN:	10/6/2025
DISEDIAKAN OLEH:	ASHMAN ARIEF BIN ZAMRI

LOKASI PROJEK (GOOGLE MAPS)

Koordinat Awal: 4.004145,101.087905

Koordinat Akhir: 4.001694,101.087059





Jumlah Jarak: 933 Meter

RINGKASAN LALUAN :-

No.	Nama Laluan	Pihak Berkuasa	Jarak (m)
1.	Jalan Changkat Jong batu 7	PDT Hilir Perak	933
Jumlah Jarak:			933

RINGKASAN LAPORAN:-

Kaedah Cadangan		Jarak, m	Kedalaman, m	Unit	
Horizontal Directional Drilling (HDD)				Meter	
Pipe Jacking				Meter	
Open Cut Trenching (Carriage Way)				Meter	
Open Cut Trenching (Grass Verge Way)				Meter	
Jumlah Jarak :				Meter	
Bilangan Pit/ Manhole			Kuantiti	Unit	
Cadangan Manhole (Telekomunikasi)				Nos	
Cadangan Pit HDD				Nos	
Cadangan Pit Pipe Jacking				Nos	
Cadangan Tiang			33	Nos	
Cadangan Saiz Penggalian (Kawasan Open Cut)		Panjang, m	Lebar, m	Kedalaman, m	Unit, m ³
Carriage Way Open Cut Trenching					
Grass Verge Way Open Cut Trenching					
Cadangan Pit HDD					
Cadangan Pit Pipe Jacking					
Cadangan Detail Manhole (Telekomunikasi)		Jenis		Nos	
Manhole					
Kelulusan Majlis Tempatan & Pihak Berkuasa		Pihak Berkuasa		Jarak	Unit, m
Jabatan Kerja Raya (JKR)					Meter
Pihak Berkuasa Tempatan (PBT)					Meter
Pejabat Daerah (PD)		PDT Hilir Perak		33	Meter
Jabatan Pengairan Dan Saliran (JPS)					Meter
Lain-Lain / Tanah Persendirian					Meter
Nota Tambahan:					
Disediakan:			Disemak:		
 Nama: Ashman Arief Bin Zamri Jawatan: Penolong Pegawai Koridor Daerah Tarikh: 10/6/2025			 Nama: En Kamarul Azian bin Kamaruzaman Jawatan: Pengurus Operasi Tarikh: 10/6/2025		

GAMBAR DI TAPAK PROJEK:-



Koordinat Mula



Jalan Hadapan Sekolah SJKT Dato Sithambaram Pillay



Jalan Changkat Jong

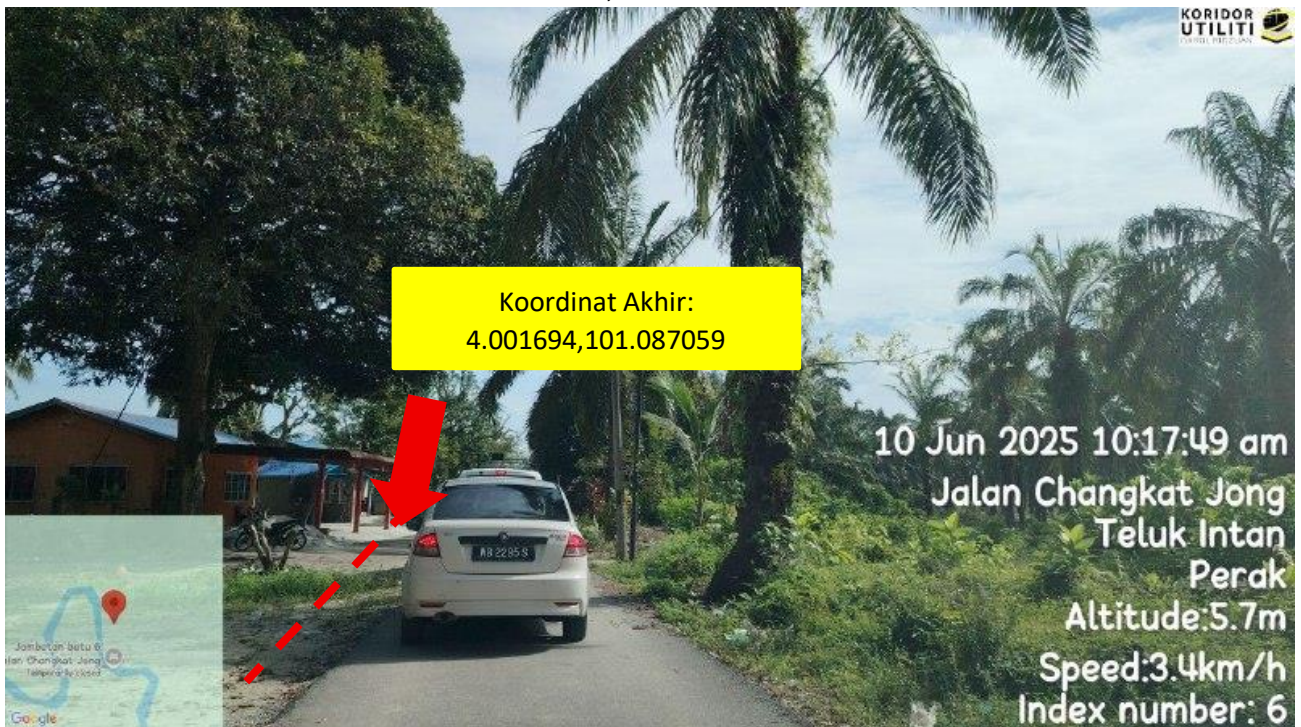


Jalan Changkat Jong



Jalan Changkat Jong

4.001694,101.087059



Koordinat Akhir