

TAJUK PROJEK:

PERMOHONAN PERMIT BAGI MENJALANKAN KERJA-KERJA PENGOREKAN DAN PENANAMAN KABEL FIBER OPTIK BAGI TETUAN CELCOMDIGI BERHAD DI KAWASAN SELIAAN KORIDOR UTILITI DARUL RIDZUAN. SITE ID : 22-0373BD_4032R SEKOLAH POS PERWOR – 4033R KG PEROI

LAPORAN LAWATAN TAPAK AWALAN

**KORIDOR
UTILITI**
DARUL RIDZUAN



NO. RUJUKAN FAIL:	KUDR/DIGI/A/03/25/0239
TARIKH LAWATAN:	30 APRIL 2025
DISEDIAKAN OLEH:	DANIEL NAUFAL BIN SYAHRIL IZHAM

LOKASI PROJEK (GOOGLE MAPS) :-

Koordinat Mula: 5.014981,101.264578

Koordinat Akhir: 5.006087,101.243741





Jumlah Jarak: 2880 meter

RINGKASAN LALUAN :-

No.	Nama Laluan	Pihak Berkuasa	Jarak (m)
1.	JALAN TIADA NAMA	JKR KUALA KANGSAR	2880
2.			
3.			
4.			
5.			
6.			
Jumlah Jarak:			2880 m

RINGKASAN LAPORAN :-

Kaedah Cadangan	Jarak, m	Kedalaman, m	Unit	
Horizontal Directional Drilling (HDD)	2850		Meter	
Pipe Jacking			Meter	
Open Cut Trenching (Carriage Way)			Meter	
Open Cut Trenching (Grass Verge Way)	18		Meter	
Cable-Pulling			Meter	
Poles			Pcs	
Jumlah Jarak :		2868	Meter	
Bilangan Pit/ Manhole		Kuantiti	Unit	
Cadangan Manhole (Telekomunikasi)		13	Nos	
Cadangan Pit HDD			Nos	
Cadangan Pit Pipe Jacking			Nos	
Cadangan Saiz Penggalian (Kawasan Open Cut)	Panjang, m	Lebar, m	Kedalaman, m	Unit, m ³
Carriage Way Open Cut Trenching				
Grass Verge Way Open Cut Trenching				
Cadangan Pit HDD				
Cadangan Penanaman Tiang				
Cadangan Detail Manhole (Telekomunikasi)	Jenis	Nos		
Manhole	JC 9			
Kelulusan Majlis Tempatan & Pihak Berkuasa	Pihak Berkuasa	Jarak	Unit, m	
Jabatan Kerja Raya (JKR)	JKR KUALA KANGSAR	2880	Meter	
Pihak Berkuasa Tempatan (PBT)			Meter	
Pejabat Daerah (PD)			Meter	
Jabatan Pengairan Dan Saliran (JPS)			Meter	
Nota Tambahan: -				

<u>Disediakan:</u>	<u>Disemak:</u>
	
Nama: Daniel Naufal Bin Syahril Izham Jawatan: Penolong Pegawai Koridor Daerah Tarikh: 2/5/2025	Nama: Kamarul Azian Bin Kamaruzaman Jawatan: Pengurus Operasi Tarikh: 2/5/2025

GAMBAR DI TAPAK PROJEK:-




KOORDINAT MULA – DI HADAPAN TOWER



CADANGAN HDD DAN MANHOLE DI JALAN JKR



CADANGAN LALUAN HDD DI ATAS GV



MANHOLE CADANGAN DI ATAS GV



CADANGAN LALUAN HDD



KOORDINAT AKHIR – DI TIANG SEDIA ADA

