

TAJUK PROJEK:

PROJEK PENYEDIAAN POINT OF PRESENCE (POP) FASA 2 HAB INFRASTUKTUR GENTIAN OPTIK BERHAMPIRAN DENGAN SEKOLAH, PREMIS KERAJAAN DAN KOMUNITI SEKITARNYA OLEH KEMENTERIAN KOMUNIKASI (ZON UTARA – PERAK & KEDAH) SERAHAN DOKUMEN LENGKAP BAGI PERMOHONAN KELULUSAN IZIN LALU AFT6004 – MAAHAD AL TARBIAH AL ISLAMIAH

LAPORAN LAWATAN TAPAK AWALAN

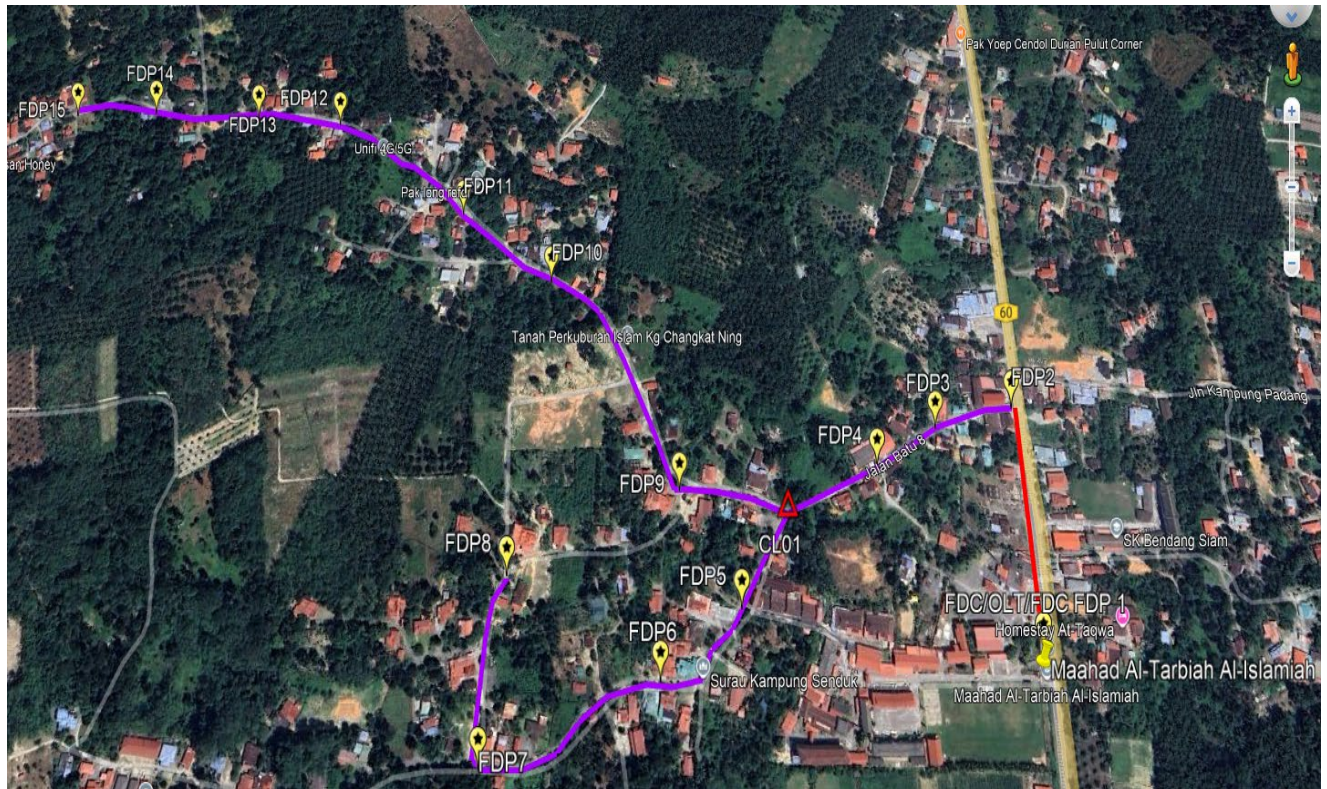
**KORIDOR
UTILITI**
DARUL RIDZUAN



NO. RUJUKAN FAIL:	KUDR/KACP/A/01/25/0061
TARIKH LAWATAN:	27 FEBRUARI 2025
DISEDIAKAN OLEH:	SYAZWANI BINTI NORHISAM

LOKASI PROJEK (GOOGLE MAPS) :-

Koordinat Mula: 4.767671, 100.718642
Koordinat Akhir: 4.773614, 100.709304





Jumlah Jarak: 2357 meter

RINGKASAN LALUAN :-

No.	Nama Laluan	Pihak Berkuasa	Jarak (m)
1.	JALAN CHANGKAT JERING – SRI MANJUNG – KAMPUNG KOH	JKR	257m
2.	KAMPUNG CHANGKAT JERING	PDT	2100m
3.			
4.			
5.			
6.			
Jumlah Jarak:			2357m

RINGKASAN LAPORAN :-

Kaedah Cadangan	Jarak, m	Kedalaman, m	Unit	
Horizontal Directional Drilling (HDD)	227	4.0	Meter	
Pipe Jacking			Meter	
Open Cut Trenching (Carriage Way)			Meter	
Open Cut Trenching (Grass Verge Way)			Meter	
Cable-Pulling			Meter	
Poles	2130	1.5	Pcs	
Jumlah Jarak :		2357	Meter	
Bilangan Pit/ Manhole		Kuantiti	Unit	
Cadangan Manhole (Telekomunikasi)		2	Nos	
Cadangan Pit HDD			Nos	
Cadangan Pit Pipe Jacking			Nos	
Cadangan Penanaman Tiang		49	Nos	
Cadangan Saiz Penggalian (Kawasan Open Cut)	Panjang, m	Lebar, m	Kedalaman, m	Unit, m ³
Carriage Way Open Cut Trenching				
Grass Verge Way Open Cut Trenching				
Cadangan Pit HDD	1.0	1.0	4.0	4
Cadangan Detail Manhole (Telekomunikasi)		Jenis	Nos	
Manhole			2	
Penanaman Tiang			49	
Kelulusan Majlis Tempatan & Pihak Berkuasa		Pihak Berkuasa	Jarak	Unit, m
Jabatan Kerja Raya (JKR)		JKR LMS	227	Meter
Pihak Berkuasa Tempatan (PBT)				Meter
Pejabat Daerah (PD)		PDT	2100	Meter
Jabatan Pengairan Dan Saliran (JPS)				Meter
Nota Tambahan: -				

Disediakan:	Disemak:
	
Nama: Syazwani Binti Norhisam Jawatan: Pegawai Koridor Daerah Tarikh: 14/03/2025	Nama: Kamarul Azian Bin Kamaruzaman Jawatan: Pengurus Operasi Tarikh: 14/03/2025



GAMBAR DI TAPAK PROJEK:-




CADANGAN LALUAN HDD



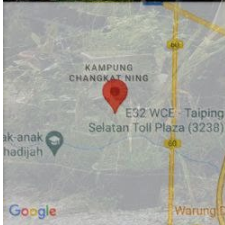
CADANGAN LALUAN HDD



CADANGAN LALUAN PENANAMAN TIANG – JALAN PDT CHANGKAT JERING




CADANGAN PENANAMAN TIANG – JALAN PDT CHANGKAT JERING



27 Feb 2025 13:38:27
4.768870N 100.714995E
Jalan Tanpa Nama
Changkat Jering
Perak
Index number: 61

CADANGAN PENANAMAN TIANG – JALAN PDT



27 Feb 2025 13:45:04
4.773667N 100.709490E
Jalan Sungai Bukit Gantang
Changkat Jering
Perak
Index number: 64

CADANGAN PENANAMAN TIANG – KAMPUNG CHANGKAT JERING