

**TAJUK PROJEK:**

PROJEK PENYEDIAAN POINT OF PRESENCE (POP) FASA 2 HAB INFRASTUKTUR GENTIAN OPTIK BERHAMPIRAN DENGAN SEKOLAH, PREMIS KERAJAAN DAN KOMUNITI SEKITARNYA OLEH KEMENTERIAN KOMUNIKASI (ZON UTARA – PERAK & KEDAH) SERAHAN DOKUMEN LENGKAP BAGI PERMOHONAN KELULUSAN IZIN LALU ABD6107 – SEKOLAH JENIS KEBANGSAAN (TAMIL) LADANG HOLYROOD

# LAPORAN LAWATAN TAPAK AWALAN

**KORIDOR  
UTILITI**  
DARUL RIDZUAN

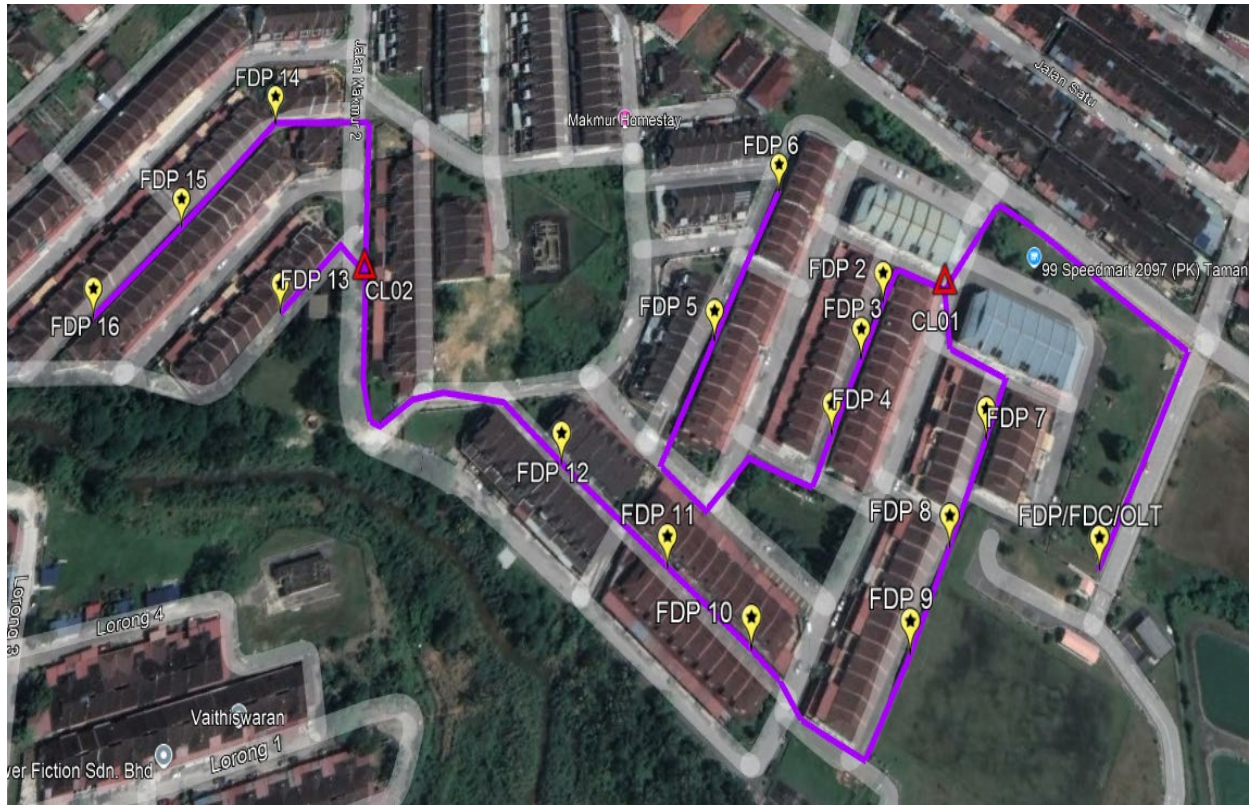


<b>NO. RUJUKAN FAIL:</b>	<b>KUDR/KACP/A/03/25/0220</b>
<b>TARIKH LAWATAN:</b>	<b>24 APRIL 2025</b>
<b>DISEDIAKAN OLEH:</b>	<b>SYAZWANI BINTI NORHISAM</b>

**LOKASI PROJEK (GOOGLE MAPS) :-**

Koordinat Mula: 4.822543, 100.730534

Koordinat Akhir: 4.823379, 100.726855





**Jumlah Jarak: 1207 meter**

**RINGKASAN LALUAN :-**


No.	Nama Laluan	Pihak Berkuasa	Jarak (m)
1.	TAMAN PENGKALAN SENTOSA	MPT	517
2.	LORONG 2/3	MPT	148
3.	JALAN MAKMUR 2	MPT	133
4.	LORONG SENTOSA 5	MPT	118
5.	LORONG SENTOSA 2	MPT	191
6.	PRIV (DEPAN SJKT HOLYROOD)	PRIV	100
<b>Jumlah Jarak:</b>			<b>1207 m</b>

**RINGKASAN LAPORAN :-**

Kaedah Cadangan	Jarak, m	Kedalaman, m	Unit	
Horizontal Directional Drilling (HDD)			Meter	
Pipe Jacking			Meter	
Open Cut Trenching (Carriage Way)			Meter	
Open Cut Trenching (Grass Verge Way)			Meter	
Cable-Pulling			Meter	
Poles	1207	1.5	Meter	
<b>Jumlah Jarak :</b>		1207	Meter	
Bilangan Pit/ Manhole		Kuantiti	Unit	
Cadangan Manhole (Telekomunikasi)			Nos	
Cadangan Pit HDD			Nos	
Cadangan Pit Pipe Jacking			Nos	
Cadangan Penanaman Tiang		41	Nos	
Cadangan Saiz Penggalian (Kawasan Open Cut)	Panjang, m	Lebar, m	Kedalaman, m	Unit, m <sup>3</sup>
Carriage Way Open Cut Trenching				
Grass Verge Way Open Cut Trenching				
Cadangan Pit HDD				
Cadangan Penanaman Tiang	41	0.6	1.5	
Cadangan Detail Manhole (Telekomunikasi)	Jenis		Nos	
Manhole				
Kelulusan Majlis Tempatan & Pihak Berkuasa	Pihak Berkuasa		Jarak	Unit, m
Jabatan Kerja Raya (JKR)				Meter
Pihak Berkuasa Tempatan (PBT)	MPT		1207	Meter
Pejabat Daerah (PD)				Meter
Jabatan Pengairan Dan Saliran (JPS)				Meter
<b>Nota Tambahan: -</b>				

<b><u>Disediakan:</u></b>	<b><u>Disemak:</u></b>
	
Nama: <b>Syazwani Binti Norhisam</b> Jawatan: <b>Pegawai Koridor Daerah</b> Tarikh: <b>25/4/2025</b>	Nama: <b>Kamarul Azian Bin Kamaruzaman</b> Jawatan: <b>Pengurus Operasi</b> Tarikh: <b>25/4/2025</b>

**GAMBAR DI TAPAK PROJEK:-**



**CADANGAN LALUAN MENGIKUT TIANG TNB SEDIA ADA**



**CADANGAN LALUAN MENGIKUT TIANG TNB SEDIA ADA**



**CADANGAN LALUAN MENGIKUT TIANG TNB SEDIA ADA**



**CADANGAN LALUAN MENGIKUT TIANG TNB SEDIA ADA**



**CADANGAN LALUAN MENGIKUT TIANG TNB SEDIA ADA**