

TAJUK PROJEK:

CADANGAN MEMBINA SKIM PERUMAHAN 97 UNIT RUMAH 'SUPERLINK' 1 TINGKAT (26'X75') YANG MENGANDUNGI: FASA 1 47 UNIT RUMAH 'SUPERLINK' 1 TINGKAT (LOT 32404 HINGGA LOT 32450) DAN 1 UNIT PENCAWANG ELEKTRIK TNB (PT 20503) DI ATAS PARCEL 18A (DI SEBAHAGIAN LOT LAMA 17988), BANDAR PROTON, MUKIM HULU BERNAM TIMUR, DAERAH MUALLIM, PERAK DARUL RIDZUAN UNTUK TETUAN PROTON CITY DEVELOPMENT CORPORATION SDN BHD

LAPORAN LAWATAN TAPAK AWALAN

**KORIDOR
UTILITI**
DARUL RIDZUAN



NO. RUJUKAN FAIL:	KUD R/TNBB/B/07/24/0020
TARIKH LAWATAN:	26 SEPTEMBER 2024
DISEDIAKAN OLEH:	ABU BAKAR BIN ABU KASIM

LOKASI PROJEK (GOOGLE MAPS) :-

Koordinat Mula: **3.740761 101.536609**

Koordinat Akhir A: **3.740912 101.536011**

Koordinat Akhir B: **3.74144 101.535838**






Jumlah Jarak: 136 meter

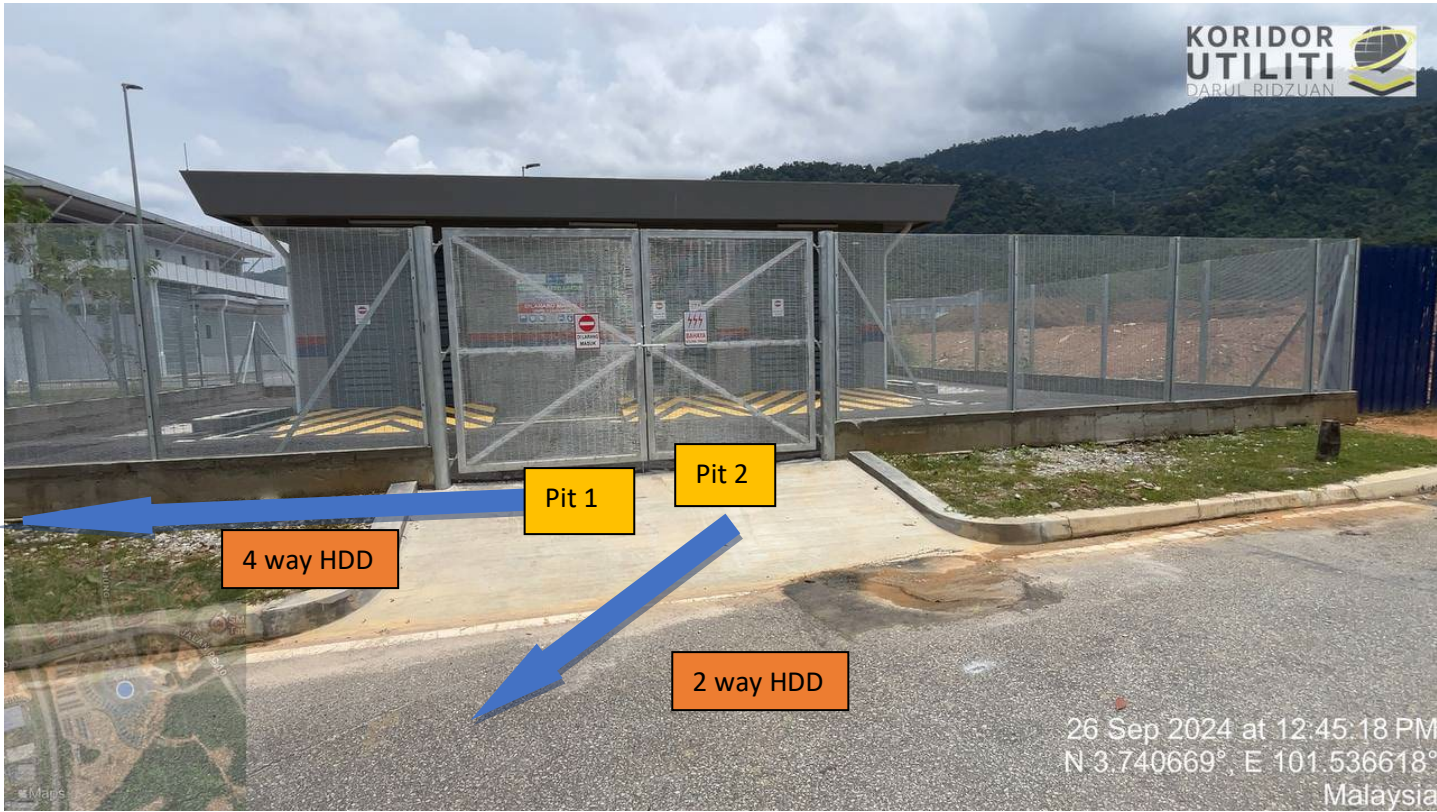
INGKASAN LALUAN :-

No.	Nama Laluan	Pihak Berkuasa	Jarak (m)
1.	JALAN PARCEL 18	MDTM	122
2.	JALAN KAMPUNG GELAM	MDTM	14
3.			
4.			
5.			
6.			
Jumlah Jarak			136 m

RINGKASAN LAPORAN:-

Kaedah Cadangan		Jarak, m	Kedalaman, m	Unit	
Horizontal Directional Drilling (HDD)		136	1.5	Meter	
Pipe Jacking				Meter	
Open Cut Trenching (Carriage Way)				Meter	
Open Cut Trenching (Grass Verge Way)				Meter	
Jumlah Jarak :		136		Meter	
Bilangan Pit/ Manhole			Kuantiti	Unit	
Cadangan Manhole (Telekomunikasi)				Nos	
Cadangan Pit HDD			4	Nos	
Cadangan Pit Pipe Jacking				Nos	
Cadangan Saiz Penggalian (Kawasan Open Cut)		Panjang, m	Lebar, m	Kedalaman, m	Unit, m ³
Carriage Way Open Cut Trenching					
Grass Verge Way Open Cut Trenching					
Cadangan Pit HDD					
Cadangan Pit Pipe Jacking					
Cadangan Detail Manhole (Telekomunikasi)		Jenis		Nos	
Manhole					
Kelulusan Majlis Tempatan & Pihak Berkuasa		Pihak Berkuasa		Jarak	Unit, m
Jabatan Kerja Raya (JKR)					Meter
Pihak Berkuasa Tempatan (PBT)		MAJLIS DAERAH TANJONG MALIM		136	Meter
Pejabat Daerah (PD)					Meter
Jabatan Pengairan Dan Saliran (JPS)					Meter
Lain-Lain / Tanah Persendirian		N/A			Meter
Nota Tambahan: -					
Disediakan:		Disemak:		Disahkan:	
					
Nama: Abu Bakar Bin Abu kasim Jawatan: Peg. Koridor Daerah Tarikh: 30 /09/2024		Nama: Kamarul Azian Kamaruzaman Jawatan: Pengurus Operasi Tarikh: 30/09/2024		Nama: Ir. Ahmad Afiq Bin Abu Kasim Jawatan: Jurutera Profesional No Sijil: 2422-010000-C121544 Tarikh:30/09/2024	

GAMBAR DI TAPAK PROJEK :-



KORDINAT MULA: 3.740761 101.536609

LOKASI JALAN PARCEL 18



KORDINAT:3740669 101.536618

LOKASI JALAN PARCEL 18



KORDINAT:3741188 101.535955
LOKASI JALAN PARCEL 18



KORDINAT AKHIR A : 3.740829 101.536088
LOKASI JALAN KAMPUNG GELAM



**KORDINAT
AKHIR**

26 Sep 2024 at 12:40:22 PM
N 3.741472°, E 101.535884°
Malaysia

KORDINAT:3.741472 101.535884
LOKASI JALAN PARCEL 18