

**TAJUK PROJEK:**

PROJEK PENYEDIAAN POINT OF PRESENCE (POP) FASA 2 HAB INFRASTUKTUR GENTIAN OPTIK BERHAMPIRAN DENGAN SEKOLAH, PREMIS KERAJAAN DAN KOMUNITI SEKITARNYA OLEH KEMENTERIAN KOMUNIKASI (ZON UTARA – PERAK & KEDAH) SERAHAN DOKUMEN LENGKAP BAGI PERMOHONAN KELULUSAN IZIN LALU ABC6087 – SEKOLAH JENIS KEBANGSAAN (CINA) YUK CHUEN

# LAPORAN LAWATAN TAPAK AWALAN

**KORIDOR  
UTILITI**  
DARUL RIDZUAN

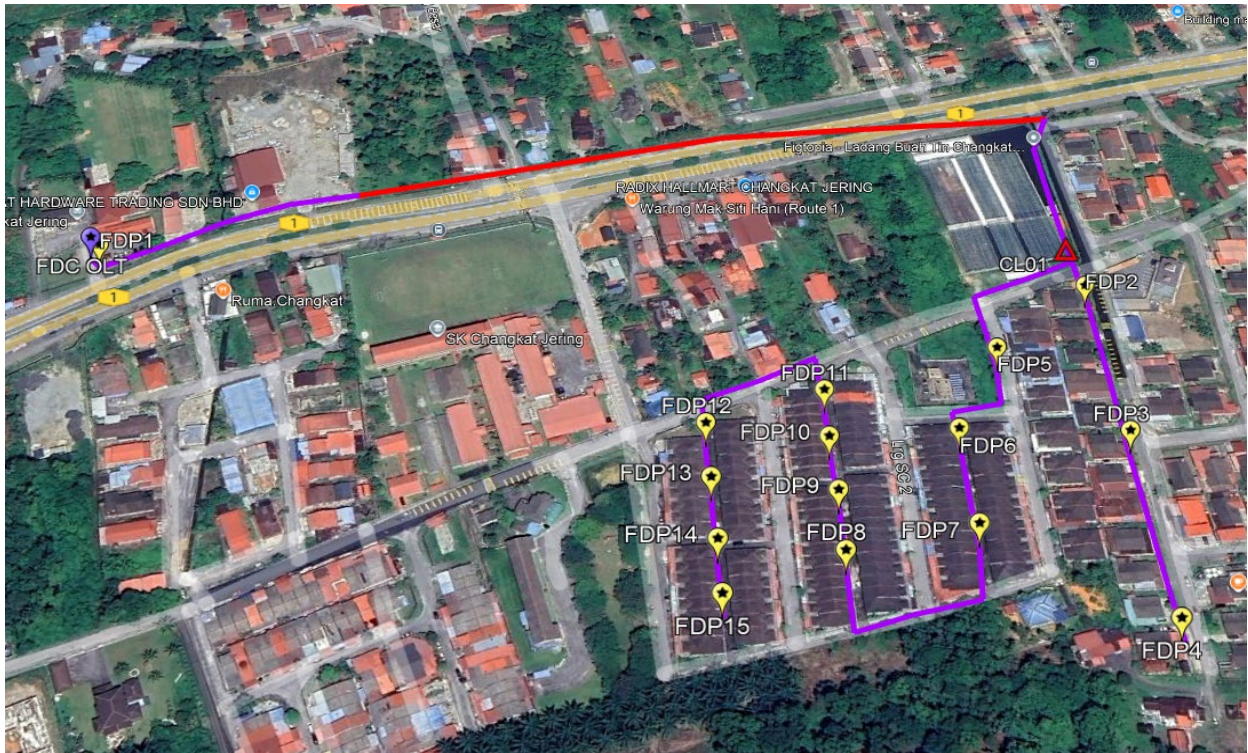


<b>NO. RUJUKAN FAIL:</b>	<b>KUDR/KACP/A/06/25/0648</b>
<b>TARIKH LAWATAN:</b>	<b>08 JULAI 2025</b>
<b>DISEDIAKAN OLEH:</b>	<b>SYAZWANI BINTI NORHISAM</b>

**LOKASI PROJEK (GOOGLE MAPS) :-**

Koordinat Mula: 4.790290, 100.719963

Koordinat Akhir: 4.794954, 100.721749





**Jumlah Jarak: 1535 meter**

**RINGKASAN LALUAN :-**

No.	Nama Laluan	Pihak Berkuasa	Jarak (m)
1.	JALAN CHANGKAT JERING	JKR LMS	518
2.	LORONG SC – TAMAN MENTERI	MPT	1017
3.			
4.			
<b>Jumlah Jarak:</b>			<b>1535 m</b>

**RINGKASAN LAPORAN :-**

Kaedah Cadangan	Jarak, m	Kedalaman, m	Unit	
Horizontal Directional Drilling (HDD)	381	4.0	Meter	
Pipe Jacking			Meter	
Open Cut Trenching (Carriage Way)			Meter	
Open Cut Trenching (Grass Verge Way)	2	1.5	Meter	
Cable-Pulling			Meter	
Poles	1152	1.5	Meter	
<b>Jumlah Jarak :</b>		1535	Meter	
Bilangan Pit/ Manhole		Kuantiti	Unit	
Cadangan Manhole (Telekomunikasi)		3	Nos	
Cadangan Pit HDD			Nos	
Cadangan Pit Pipe Jacking			Nos	
Cadangan Penanaman Tiang		38	Nos	
Cadangan Saiz Penggalian (Kawasan Open Cut)	Panjang, m	Lebar, m	Kedalaman, m	Unit, m <sup>3</sup>
Carriage Way Open Cut Trenching				
Grass Verge Way Open Cut Trenching	2	0.6	1.5	1.8
Cadangan Pit HDD	1.0	1.0	4.0	4.0
Cadangan Penanaman Tiang	1152	0.6	1.5	
Cadangan Detail Manhole (Telekomunikasi)	Jenis		Nos	
Manhole				
Kelulusan Majlis Tempatan & Pihak Berkuasa	Pihak Berkuasa		Jarak	Unit, m
Jabatan Kerja Raya (JKR)	JKR LMS		518	Meter
Pihak Berkuasa Tempatan (PBT)	MPT		1017	Meter
Pejabat Daerah (PD)				Meter
Jabatan Pengairan Dan Saliran (JPS)				Meter
<b>Nota Tambahan: -</b>				

<b><u>Disediakan:</u></b>	<b><u>Disemak:</u></b>
	
Nama: <b>Syazwani Binti Norhisam</b> Jawatan: <b>Pegawai Koridor Daerah</b> Tarikh: <b>08/7/2025</b>	Nama: <b>Kamarul Azian Bin Kamaruzaman</b> Jawatan: <b>Pengurus Operasi</b> Tarikh: <b>08/7/2025</b>



**GAMBAR DI TAPAK PROJEK:-**



**KOORDINAT MULA – SJK (C) YUK CHUEN**




**CADANGAN LALUAN HDD**




**CADANGAN LALUAN HDD**



**CADANGAN LALUAN HDD**



**CADANGAN LALUAN HDD DAN MANHOLE**



**CADANGAN LALUAN PENANAMAN TIANG MENGIKUT TIANG TNB SEDIAADA**



23 Jul 2025 10:03:01  
4.793083N 100.721818E  
34 Lorong SC 3  
Taman Menteri  
Changkat Jering  
Perak  
Index number: 1153

**CADANGAN LALUAN PENANAMAN TIANG**



23 Jul 2025 10:03:26  
4.793605N 100.721668E  
39 Lorong SC 3  
Taman Menteri  
Changkat Jering  
Perak  
Index number: 1154

**CADANGAN LALUAN PENANAMAN TIANG**