

**TAJUK PROJEK:**

PROJEK PENYEDIAAN POINT OF PRESENCE (POP) FASA 2 HAB INFRASTRUKTUR GENTIAN OPTIK BERHAMPIRAN DENGAN SEKOLAH, PREMIS KERAJAAN DAN KOMUNITI SEKITARNYA OLEH KEMENTERIAN KOMUNIKASI (ZON UTARA – PERAK & KEDAH) SERAHAN DOKUMEN LENGKAP BAGI PERMOHONAN KELULUSAN IZIN LALU ABC2138 - SEKOLAH JENIS KEBANGSAAN (CINA) THUNG HON

# LAPORAN LAWATAN TAPAK AWALAN

**KORIDOR  
UTILITI**  
DARUL RIDZUAN





<b>NO. RUJUKAN FAIL:</b>	<b>KUDR/KACP/A/02/25/0176</b>
<b>TARIKH LAWATAN:</b>	<b>24 APRIL 2025</b>
<b>DISEDIAKAN OLEH:</b>	<b>NOOR FARAHIN BINTI MOHAMAD FAUZI</b>



**RINGKASAN LAPORAN :-**

Kaedah Cadangan	Jarak, m	Kedalaman, m	Unit	
Horizontal Directional Drilling (HDD)			Meter	
Pipe Jacking			Meter	
Open Cut Trenching (Carriage Way)			Meter	
Penarikan Kabel	2462	-	Meter	
<b>Jumlah Jarak :</b>		2462	Meter	
Bilangan Pit/ Manhole / Tiang		Kuantiti	Unit	
Cadangan Manhole (Telekomunikasi)			Nos	
Cadangan Pit HDD			Nos	
Tiang			Nos	
Cadangan Saiz Penggalan (Kawasan Open Cut)	Panjang, m	Lebar, m	Kedalaman, m	Unit, m <sup>3</sup>
Carriage Way Open Cut Trenching				
Grass Verge Way Open Cut Trenching				
Cadangan Pit HDD				
Cadangan Detail Manhole	Jenis		Nos	
Manhole				
Kelulusan Majlis Tempatan & Pihak Berkuasa	Pihak Berkuasa		Jarak	Unit, m
Jabatan Kerja Raya (JKR)	Jabatan Kerja Raya Kinta		590	Meter
Pihak Berkuasa Tempatan (PBT)	Majlis Daerah Batu Gajah		291	Meter
Pejabat Daerah (PD)	Pejabat Daerah & Tanah		1581	Meter
Jabatan Pengairan Dan Saliran (JPS)				Meter
Lain-Lain / Tanah Persendirian				Meter
Nota Tambahan: -				
<ol style="list-style-type: none"> <li>1. Lawatan tapak pada 24.04.2025 mendapati permohonan pengorekan melibatkan jarak sepanjang 2462-meter menggunakan kaedah Penanaman Tiang (OH) dan Penarikan Kabel (EL).</li> <li>2. Pelan Infrastruktur Utiliti (UDM) dan Pelan Kawalan Trafik (TCP) diperlukan bagi syarat-syarat kelulusan permit.</li> <li>3. Secara keseluruhan, Pihak Berkuasa Melulus akan memberikan kebenaran setelah menyemak kesesuaian utiliti berdasarkan Pelan Infrastruktur Utiliti (UDM).</li> </ol>				

<b>Disediakan:</b>	<b>Disemak:</b>
	
Nama: <b>Noor Farahin Mohamad Fauzi</b> Jawatan: <b>Pegawai Koridor Daerah</b> Tarikh: <b>19/03/2025</b>	Nama: <b>Kamarul Azian Kamaruzaman</b> Jawatan: <b>Pengurus Operasi</b> Tarikh: <b>19/03/2025</b>

**GAMBAR DI TAPAK PROJEK :-**



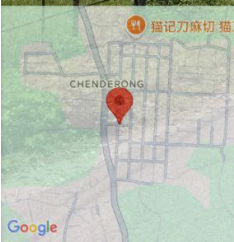
**LOKASI FDC SEDIA ADA PENANAMAN TIANG DI SJKC THUNG HUN**



**JAJARAN PENANAMAN TIANG DI KAMPUNG BARU CHENDERONG**



TIANG CADANGAN

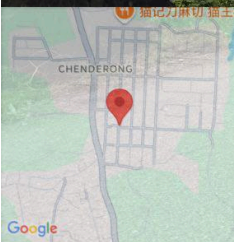


28 Apr 2025 12:44:37 pm  
4.40650329 101.04842953  
458 Jalan Tanjung Tualang  
Chenderong  
Batu Gajah  
Perak  
Altitude:35.8m  
Speed:0.0km/h

**AJARAN PENANAMAN TIANG DI KAMPUNG BARU CHENDERONG**



TIANG CADANGAN



28 Apr 2025 12:46:19 pm  
4.40571103 101.04896352  
Batu Gajah  
Perak  
Altitude:31.3m  
Speed:0.0km/h

**AJARAN PENANAMAN TIANG DI KAMPUNG BARU CHENDERONG**



**AJARAN PENANAMAN TIANG DI KAMPUNG BARU CHENDERONG**



**AJARAN PENANAMAN TIANG DI KAMPUNG BARU CHENDERONG**



**JAJARAN PENANAMAN TIANG DI KAMPUNG BARU CHENDERONG**



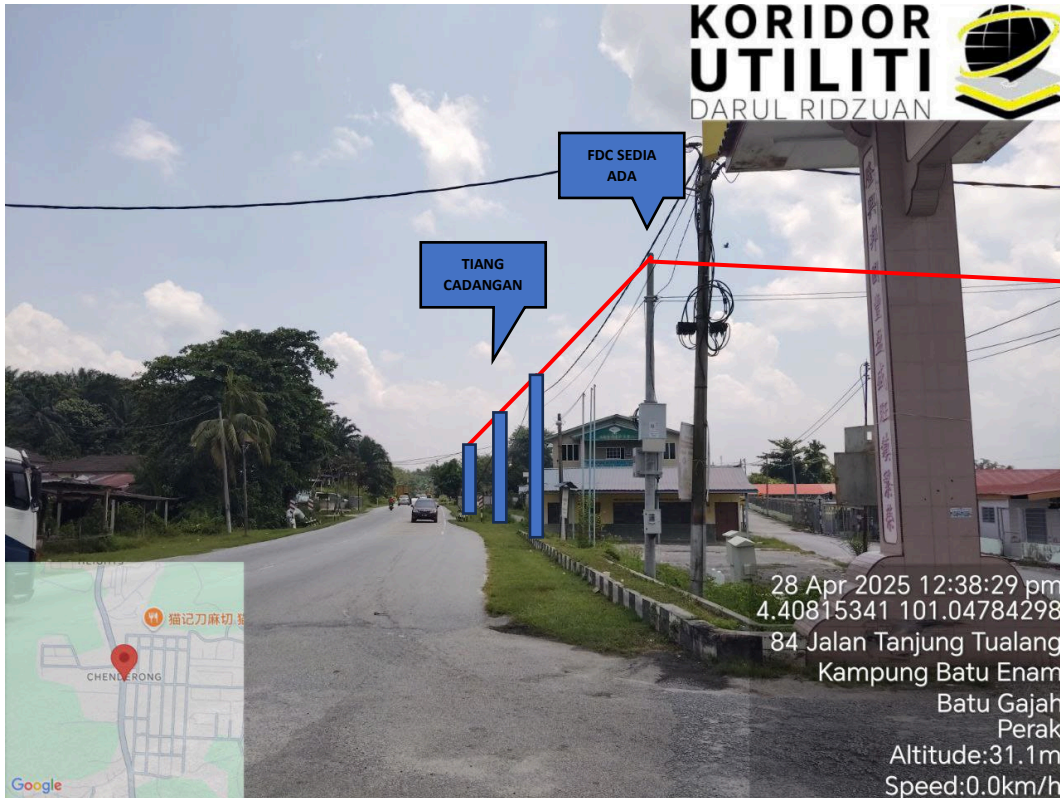
**JAJARAN PENANAMAN TIANG DI KAMPUNG BARU CHENDERONG**




**JAJARAN PENANAMAN TIANG DI KAMPUNG BARU CHENDERONG**



**JAJARAN PENANAMAN TIANG DI KAMPUNG BARU CHENDERONG**




**JAJARAN PENANAMAN TIANG DI JALAN PUSING – TG TUALANG (A15)**




**JAJARAN PENANAMAN TIANG DI JALAN PUSING – TG TUALANG (A15)**



**JAJARAN PENANAMAN TIANG DI JALAN PUSING – TG TUALANG (A15)**



**JAJARAN PENANAMAN TIANG DI JALAN PUSING – TG TUALANG (A15)**



**JAJARAN PENANAMAN TIANG DI TAMAN CAHAYA CHENDERONG**



**JAJARAN PENANAMAN TIANG DI JALAN CAHAYA 2**