

TAJUK PROJEK: PERMOHONAN BAGI MENDAPATKAN KEBENARAN MENJALANKAN KERJA MSVT - MEWUJUDKAN PE BARU UNTUK MENYELESAIKAN ISU LOW VOLTAGE DI KAMPUNG SG TIRAM LEKIR.

LAPORAN LAWATAN TAPAK AWALAN

**KORIDOR
UTILITI**
DARUL RIDZUAN

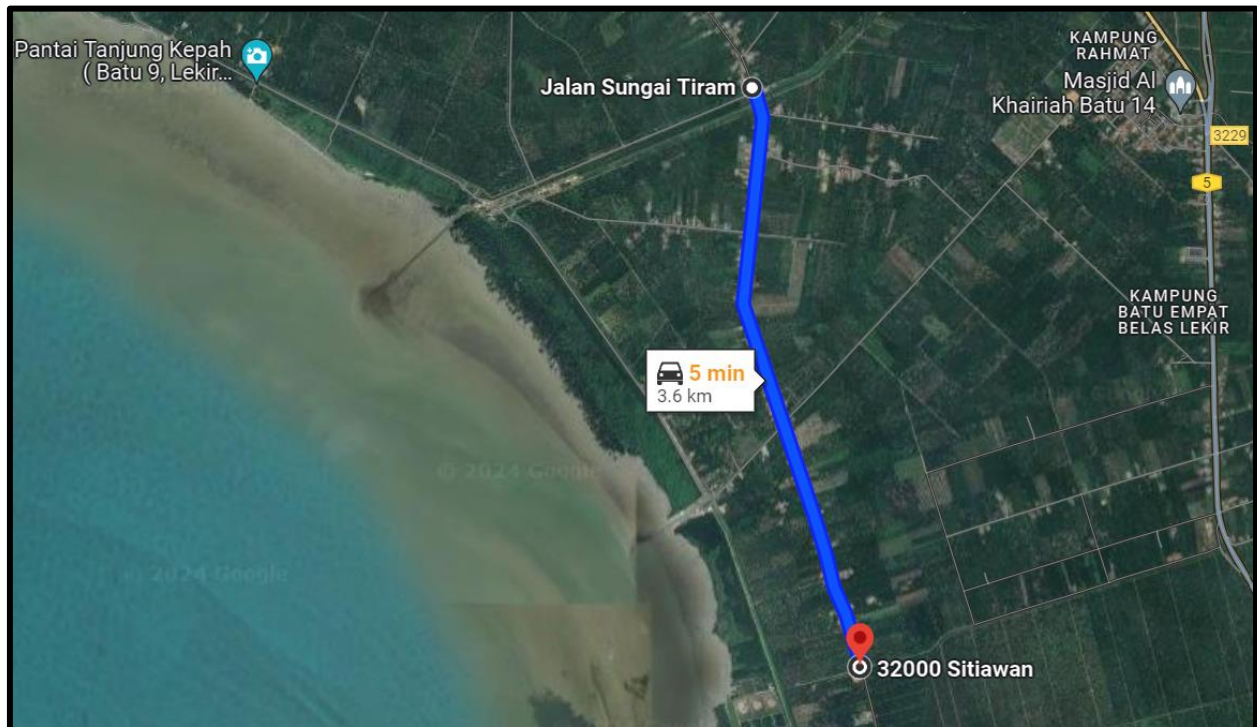


NO. RUJUKAN FAIL:	KUDR/TNBS/A/07/24/0016
TARIKH LAWATAN:	29 JULAI 2024
DISEDIAKAN OLEH:	WAN MOHD FAKRULLAH

LOKASI PROJEK (GOOGLE MAPS) :-

Koordinat Mula : **4.111395, 100.765858**

Koordinat Akhir : **4.080549, 100.771623**






Jumlah Jarak: 3545 Meter

RINGKASAN LALUAN :-

No.	Nama Laluan	Pihak Berkuasa	Jarak (m)
1.	A228 Jalan Sungai Tiram	JKR MANJUNG	3457m
2.	Parit Rusuk Kanan	JPS	8m
3.	Parit Besar Sg Tiram	JPS	60m
4.	Parit Hj Hussein	JPS	10m
5.	Parit Jeman	JPS	10m
Jumlah Jarak:			3545m

RINGKASAN LAPORAN:-

Kaedah Cadangan	Jarak, m	Kedalaman, m	Unit	
Horizontal Directional Drilling (HDD)	3545	4	Meter	
Pipe Jacking			Meter	
Open Cut Trenching (Carriage Way)			Meter	
Open Cut Trenching (Grass Verge Way)			Meter	
Jumlah Jarak :		3545	Meter	
Bilangan Pit/ Manhole		Kuantiti	Unit	
Cadangan Manhole (Telekomunikasi)			Nos	
Cadangan Pit HDD		18	Nos	
Cadangan Pit Pipe Jacking			Nos	
Cadangan Saiz Penggalian (Kawasan Open Cut)	Panjang, m	Lebar, m	Kedalaman, m	Unit, m³
Carriage Way Open Cut Trenching				
Grass Verge Way Open Cut Trenching				
Cadangan Pit HDD	3	1	1.5	4.5
Cadangan Pit Pipe Jacking				
Cadangan Detail Manhole (Telekomunikasi)	Jenis		Nos	
Manhole				
Kelulusan Majlis Tempatan & Pihak Berkuasa	Pihak Berkuasa	Jarak	Unit, m	
Jabatan Kerja Raya (JKR)	JKR MANJUNG	3457m	Meter	
Pihak Berkuasa Tempatan (PBT)			Meter	
Pejabat Daerah (PD)			Meter	
Jabatan Pengairan Dan Saliran (JPS)	JPS MANJUNG	88	Meter	
Lain-Lain / Tanah Persendirian			Meter	
Nota Tambahan: -				
Disediakan:	Disemak:	Disahkan:		
				
Nama: En Wan Mohd Fakhri Jawatan: Pegawai Koridor Daerah Tarikh: 30/07/24	Nama: En Kamarul Azian Jawatan: Pengurus Operasi Tarikh: 30/7/24	Nama: Ir Ahmad Afiq Bin Abu Kasim Jawatan: Jurutera Profesional No Sijil: 2422-010000-C121544 Tarikh:		

GAMBAR DI TAPAK PROJEK: -



LOKASI DI A228 JALAN SUNGAI TIRAM



LOKASI DI PARIT RUSUK KANAN



LOKASI DI PARIT BESAR SG TIRAM



LOKASI DI A228 JALAN SUNGAI TIRAM



LOKASI DI PARIT HJ HUSSEIN



LOKASI DI A228 JALAN SUNGAI TIRAM



LOKASI DI A228 JALAN SUNGAI TIRAM



LOKASI DI PARIT JEMAN



LOKASI DI A228 JALAN SUNGAI TIRAM



LOKASI DI A228 JALAN SUNGAI TIRAM



LOKASI DI A228 JALAN SUNGAI TIRAM



LOKASI DI A228 JALAN SUNGAI TIRAM