

TAJUK PROJEK:

PROJEK PENYEDIAAN POINT OF PRESENCE (POP) FASA 2 HAB INFRASTUKTUR GENTIAN OPTIK BERHAMPIRAN DENGAN SEKOLAH, PREMIS KERAJAAN DAN KOMUNITI SEKITARNYA OLEH KEMENTERIAN KOMUNIKASI (ZON UTARA – PERAK & KEDAH) SERAHAN DOKUMEN LENGKAP BAGI PERMOHONAN KELULUSAN IZIN LALU ABA4055 – SEKOLAH KEBANGSAAN POS SUNGAI PELANTOK

LAPORAN LAWATAN TAPAK AWALAN

**KORIDOR
UTILITI**
DARUL RIDZUAN

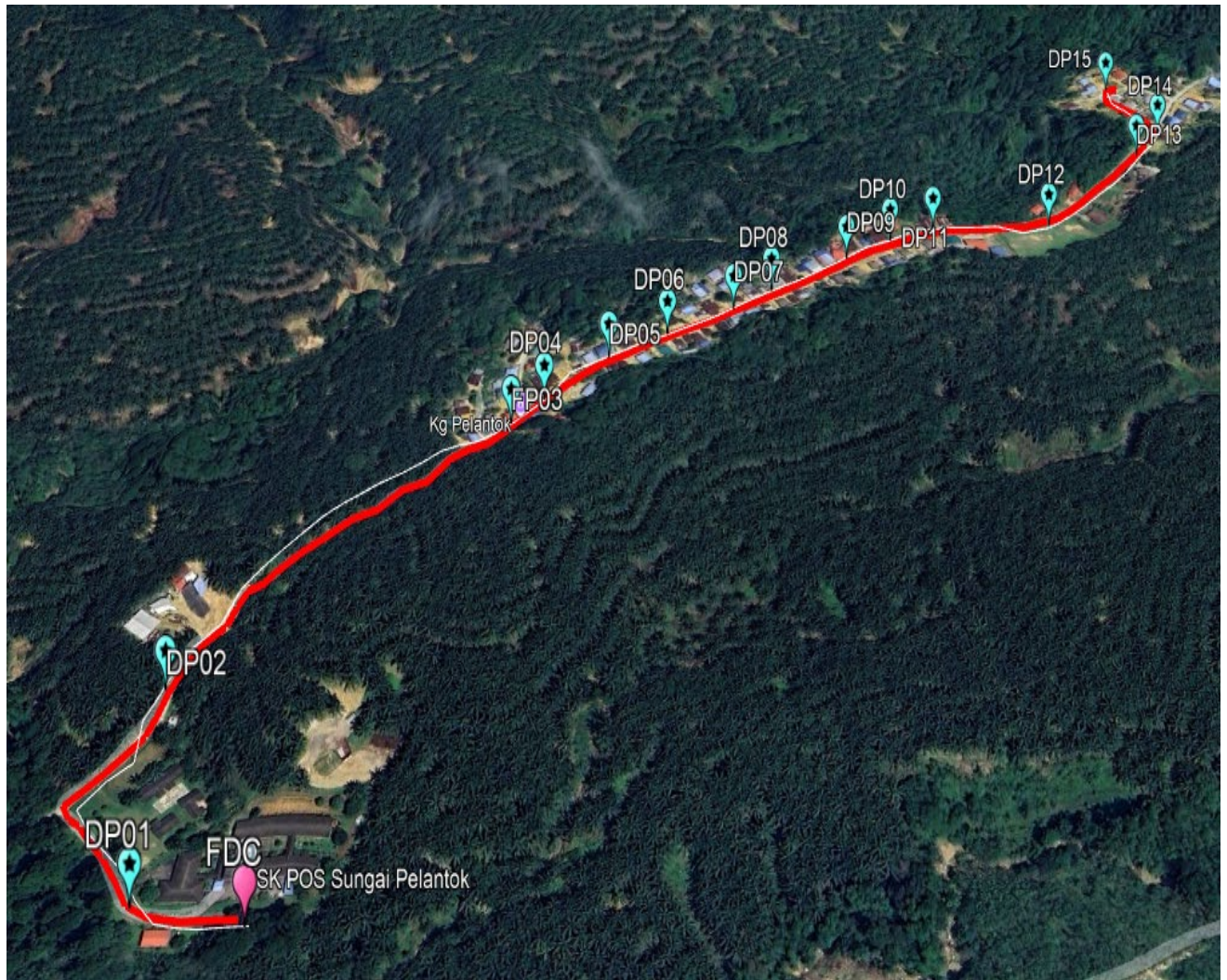


NO. RUJUKAN FAIL:	KUDR/KACP/A/03/25/0212
TARIKH LAWATAN:	19 MAC 2023
DISEDIAKAN OLEH:	SYAZWANI BINTI NORHISAM

LOKASI PROJEK (GOOGLE MAPS) :-

Koordinat Mula: 4.788171, 101.169516

Koordinat Akhir: 4.794543, 101.174831





Jumlah Jarak: 1228 meter

RINGKASAN LALUAN :-

No.	Nama Laluan	Pihak Berkuasa	Jarak (m)
1.	JALAN SK POS SUNGAI PELANTOK	PDT	1228
2.			
3.			
4.			
5.			
Jumlah Jarak:			1228 m

RINGKASAN LAPORAN :-

Kaedah Cadangan	Jarak, m	Kedalaman, m	Unit	
Horizontal Directional Drilling (HDD)			Meter	
Pipe Jacking			Meter	
Open Cut Trenching (Carriage Way)			Meter	
Open Cut Trenching (Grass Verge Way)			Meter	
Cable-Pulling			Meter	
Poles	1228	1.5	Meter	
Jumlah Jarak :		1228	Meter	
Bilangan Pit/ Manhole		Kuantiti	Unit	
Cadangan Manhole (Telekomunikasi)			Nos	
Cadangan Pit HDD			Nos	
Cadangan Pit Pipe Jacking			Nos	
Cadangan Penanaman Tiang		50	Nos	
Cadangan Saiz Penggalian (Kawasan Open Cut)	Panjang, m	Lebar, m	Kedalaman, m	Unit, m ³
Carriage Way Open Cut Trenching				
Grass Verge Way Open Cut Trenching				
Cadangan Pit HDD				
Cadangan Penanaman Tiang	1228	0.6	1.5	
Cadangan Detail Manhole (Telekomunikasi)	Jenis		Nos	
Manhole				
Kelulusan Majlis Tempatan & Pihak Berkuasa	Pihak Berkuasa		Jarak	Unit, m
Jabatan Kerja Raya (JKR)				Meter
Pihak Berkuasa Tempatan (PBT)				Meter
Pejabat Daerah (PD)	PDT SUNGAI SIPUT		1228	Meter
Jabatan Pengairan Dan Saliran (JPS)				Meter
Nota Tambahan: -				

<u>Disediakan:</u>	<u>Disemak:</u>
	
Nama: Syazwani Binti Norhisam Jawatan: Pegawai Koridor Daerah Tarikh: 20/3/2025	Nama: Kamarul Azian Bin Kamaruzaman Jawatan: Pengurus Operasi Tarikh: 20/3/2025

GAMBAR DI TAPAK PROJEK:-



KOORDINAT MULA – FDC DI HADAPAN SEKOLAH



CADANGAN LALUAN PENANAMAN TIANG



CADANGAN LALUAN PENANAMAN TIANG



CADANGAN LALUAN PENANAMAN TIANG



CADANGAN PENANAMAN TIANG



CADANGAN PENANAMAN TIANG



19 Mar 2025 14:06:37
4.791303N 101.170582E
Jalan Tanpa Nama
Perak
Index number: 135

CADANGAN PENANAMAN TIANG



19 Mar 2025 14:09:45
4.794288N 101.175313E
Jalan Tanpa Nama
Perak
Index number: 141

KOORDINAT AKHIR – CADANGAN PENANAMAN TIANG