

TAJUK PROJEK:

PROJEK PENYEDIAAN POINT OF PRESENCE (POP)
FASA 2 HAB INFRASTRUKTUR GENTIAN OPTIK
BERHAMPIRAN DENGAN SEKOLAH, PREMIS KERAJAAN
DAN KOMUNITI SEKITARNYA OLEH KEMENTERIAN
KOMUNIKASI (ZON UTARA – PERAK & KEDAH).
SERAHAN DOKUMEN LENGKAP BAGI PERMOHONAN
KELULUSAN IZIN LALU (ABDA004 - SEKOLAH JENIS
KEBANGSAAN (TAMIL) TROLAK)



**LAPORAN LAWATAN TAPAK
AWALAN**

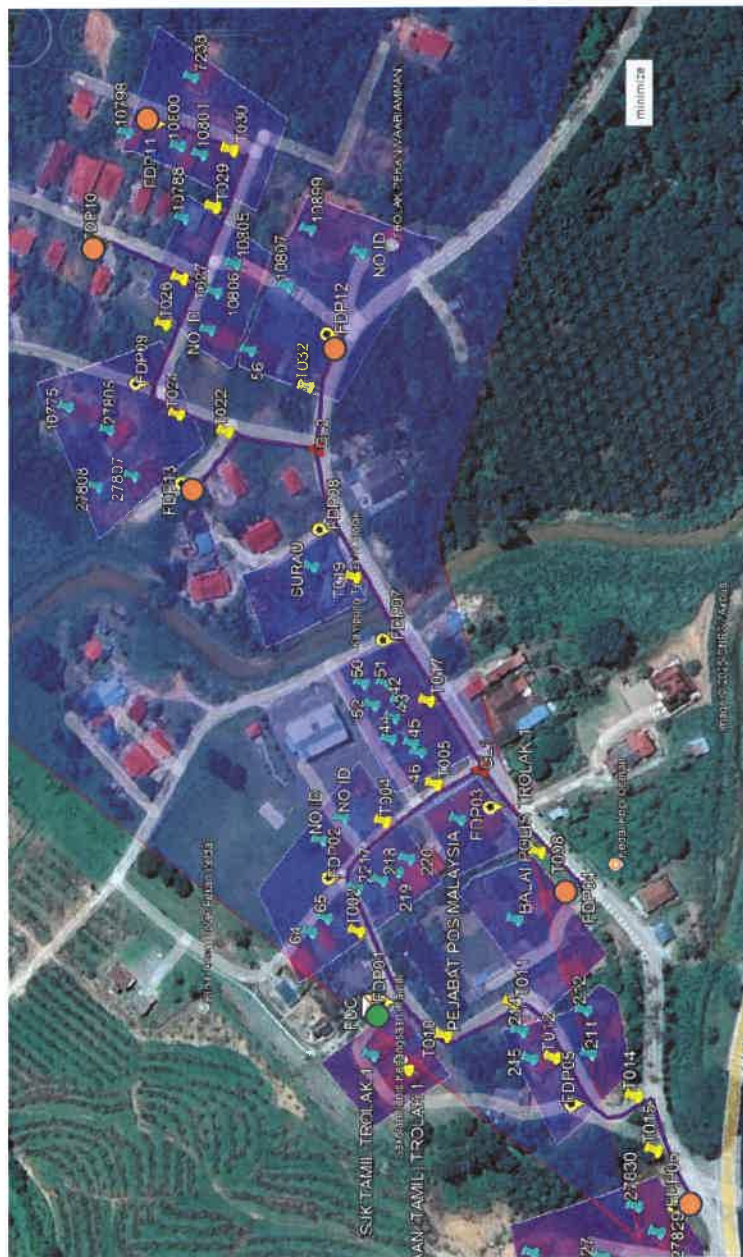
**KORIDOR
UTILITI**
DARUL RIDZUAN



NO. RUJUKAN FAIL:	KUDR/KACP/A/01/25/0044
TARIKH LAWATAN:	6 MAY 2025
DISEDIAKAN OLEH:	NOOR EDRYNN BIN ABDUL HATAB

LOKASI PROJEK (GOOGLE MAPS)

KOORDINAT MULA : LEGEND	3.891447, 101.375745 
KOORDINAT AKHIR : LEGEND	3.890494, 101.374309 





Jumlah Jarak: 1166 METER (berdasarkan PIL)

RINGKASAN LALUAN :-

No.	Nama Laluan	Pihak Berkuasa	Jarak (m)
1.	JALAN TROLAK 1	MAJLIS DAERAH TANJUNG MALIM	101
2.	KAMPUNG TROLAK PEKAN	PEJABAT DAERAH DAN TANAH MUALLIM	653
3.	JALAN PEKAN TROLAK	JABATAN KERJA RAYA MUALLIM	412
Jumlah Jarak:			1166 meter

RINGKASAN LAPORAN:-

Kaedah Cadangan		Jarak, m	Kedalaman, m	Unit	
Horizontal Directional Drilling (HDD)				Meter	
Open Cut Trenching (Carriage Way)				Meter	
Open Cut Trenching (Grass Verge Way)				Meter	
Jumlah Jarak :				Meter	
Bilangan Pit/ Manhole			Kuantiti	Unit	
Cadangan Manhole (Telekomunikasi)				Nos	
Cadangan Pit HDD				Nos	
Cadangan Pit Pipe Jacking				Nos	
Cadangan Pemasangan Tiang			34	Nos	
Cadangan Saiz Penggalian (Kawasan Open Cut)		Panjang, m	Lebar, m	Kedalaman, m	Unit, m ³
Carriage Way Open Cut Trenching					
Grass Verge Way Open Cut Trenching					
Cadangan Manhole HDD					
Cadangan Pit HDD					
Cadangan Detail Manhole (Telekomunikasi)		Jenis		Nos	
Manhole					
Kelulusan Majlis Tempatan & Pihak Berkuasa		Pihak Berkuasa	Jarak	Unit, m	
Jabatan Kerja Raya (JKR)		JABATAN KERJA RAYA MUALLIM	412	Meter	
Pihak Berkuasa Tempatan (PBT)		MAJLIS DAERAH TANJUNG MALIM	101	Meter	
Pejabat Daerah dan Tanah (PDT)		PEJABAT DAERAH DAN TANAH MUALLIM	653	Meter	
Jabatan Pengairan Dan Saliran (JPS)				Meter	
Lain-Lain / Tanah Persendirian				Meter	
Nota Tambahan:					
1. Untuk bilangan tiang bagi kawasan MDTM adalah sekitar 2 batang, JKR 14 batang, PDT Muallim 18 batang.					
Disediakan:		Disemak:			
 Nama: NOOR EDRYNN BIN ABDUL HATAB Jawatan: Penolong Pegawai Koridor Daerah Tarikh: 09/05/2025		 Nama: KAMARUL AZLAN BIN KAMARUZAMAN Jawatan: Pengurus Operasi Tarikh: 09/05/2025			

GAMBAR DI TAPAK PROJEK:-



RAJAH 1 : LOKASI MULA DEPAN SEKOLAH



RAJAH 2 : CROSSING JALAN DI KAMPUNG TROLAK PEKAN



RAJAH 3 : JALAN DI KAMPUNG TROLAK PEKAN



RAJAH 4 : JALAN DI KAMPUNG TROLAK PEKAN




RAJAH 5 : KOORDINAT AKHIR, JALAN DI KAMPUNG TROLAK PEKAN



RAJAH 6 : JALAN TROLAK 1



RAJAH 7 : CROSSING DI JALAN PEKAN TROLAK




RAJAH 8 : KOORDINAT AKHIR, CROSSING DI JALAN PEKAN TROLAK



RAJAH 11 : JALAN PEKAN TROLAK



RAJAH 12 : CROSSING JALAN PEKAN TROLAK



RAJAH 13 : KOORDINAT AKHIR, JALAN PEKAN TROLAK



RAJAH 14 : KOORDINAT AKHIR, JALAN DI KAMPUNG TROLAK PEKAN



RAJAH 15 : CROSSING JALAN DI KAMPUNG TROLAK PEKAN



RAJAH 16 : JALAN DI KAMPUNG TROLAK PEKAN



RAJAH 17 : CROSSING JALAN DI KAMPUNG TROLAK PEKAN



RAJAH 18 : JALAN DI KAMPUNG TROLAK PEKAN



RAJAH 19 : KOORDINAT AKHIR, JALAN DI KAMPUNG TROLAK PEKAN



RAJAH 20 : CROSSING JALAN DI KAMPUNG TROLAK PEKAN



RAJAH 21 : JALAN DI KAMPUNG TROLAK PEKAN



RAJAH 22 : KOORDINAT AKHIR, JALAN DI KAMPUNG TROLAK PEKAN