

**TAJUK PROJEK:**

CADANGAN SKIM PERNIAGAAN DI ATAS LOT 1152 (GERAN 8770) DAN PT 42680 (LOT 38049) H.S (D) 236523, BANDAR BATU GAJAH, DAERAH KINTA, PERAK DARUL RIDZUAN (PERMOHONAN PENYAMBUNGAN PAIP RETIKULASI AIR UTAMA)

# LAPORAN LAWATAN TAPAK AWALAN

**KORIDOR  
UTILITI**  
DARUL RIDZUAN

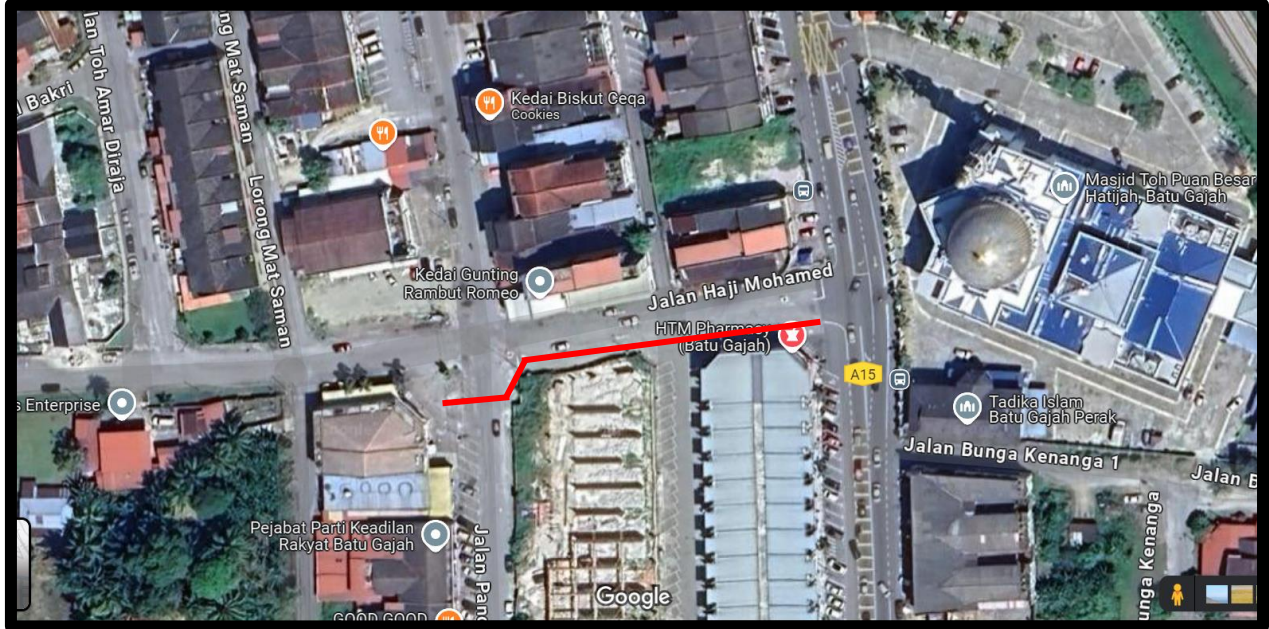


<b>NO. RUJUKAN FAIL:</b>	<b>KUDR/LAP/B/09/24/0060</b>
<b>TARIKH LAWATAN:</b>	<b>25 SEPTEMBER 2024</b>
<b>DISEDIAKAN OLEH:</b>	<b>AIMEE ATIKAH BINTI ZAKARIA</b>

**LOKASI PROJEK (GOOGLE MAPS) :-**

Koordinat Mula: **4.468619, 101.042089**

Koordinat Akhir: **4.468797, 101.042903**






**Jumlah Jarak: 98 meter**

**RINGKASAN LALUAN :-**

No.	Nama Laluan	Pihak Berkuasa	Jarak (m)
1.	JALAN HAJI MOHAMMAD	MDBG	77 m
2.	JALAN PANDAK AKHAT	MDBG	21 m
3.			
4.			
5.			
6.			
<b>Jumlah Jarak:</b>			<b>98 m</b>

**RINGKASAN LAPORAN :-**


Kaedah Cadangan	Jarak, m	Kedalaman, m	Unit	
Horizontal Directional Drilling (HDD)			Meter	
Pipe Jacking			Meter	
Open Cut Trenching (Carriage Way)	98	1.5	Meter	
Open Cut Trenching (Grass Verge Way)			Meter	
<b>Jumlah Jarak :</b>		98	Meter	
Bilangan Pit/ Manhole		Kuantiti	Unit	
Cadangan Manhole (Telekomunikasi)			Nos	
Cadangan Pit HDD			Nos	
Cadangan Pit Pipe Jacking			Nos	
Cadangan Saiz Penggalan (Kawasan Open Cut)	Panjang, m	Lebar, m	Kedalaman, m	Unit, m <sup>3</sup>
Carriage Way Open Cut Trenching	98	0.6	1.5	88.2
Grass Verge Way Open Cut Trenching				
Cadangan Pit HDD				
Cadangan Pit Pipe Jacking				
Cadangan Detail Manhole (Telekomunikasi)	Jenis		Nos	
Manhole				
Kelulusan Majlis Tempatan & Pihak Berkuasa	Pihak Berkuasa		Jarak	Unit, m
Jabatan Kerja Raya (JKR)				Meter
Pihak Berkuasa Tempatan (PBT)	Majlis Daerah Batu Gajah		98	Meter
Pejabat Daerah (PD)				Meter
Jabatan Pengairan Dan Saliran (JPS)				Meter
Lain-Lain / Tanah Persendirian				Meter
<b>Nota Tambahan: -</b>				
<p>1. Kerja-kerja pengorekan melibatkan jarak sepanjang -meter menggunakan kaedah <i>Open Cut Trenching (Carriage Way)</i> adalah <b>TIADA HALANGAN</b>.</p> <p>2. Pemohon hendaklah melakukan <b>kerja finishing semula dengan kelebaran 1-meter</b> bagi <b>kawasan korekan pada jalan yang menggunakan interlocking block</b>.</p>				

Disediakan:	Disemak:	Disahkan:
		
Nama: <b>Aimee Atikah Zakaria</b> Jawatan: <b>Pegawai Koridor Daerah</b> Tarikh: <b>27/09/2024</b>	Nama: <b>Kamarul Azian Kamaruzaman</b> Jawatan: <b>Pengurus Operasi</b> Tarikh: <b>27/09/2024</b>	Nama: <b>Ir. Ahmad Afiq Bin Abu Kasim</b> Jawatan: <b>Jurutera Profesional</b> No Sijil: <b>2422-010000-C121544</b> Tarikh: <b>27/09/2024</b>

**GAMBAR DI TAPAK PROJEK :-**



Lokasi cadangan koordinat mula adalah pada lokasi injap penyekat (*sluice valve*) yang berada berhampiran Kedai Makanan dan Minuman Tai Ka Lok di Jalan Pandak Akhat sehingga ke *temporary bulk meter*



**Laluan korekan jalan berturap (CW) di Jalan Haji Mohammad**



**Laluan korekan jalan berturap (CW) di Jalan Haji Mohammad**



**Laluan korekan jalan berturap (CW) di Jalan Haji Mohammad**



**Laluan korekan jalan berturap (CW) di Jalan Haji Mohammad**